



**ПРОГРАМА КОМПЛЕКСНОГО ВІДНОВЛЕННЯ ШИРОКІВСЬКОЇ
СІЛЬСЬКОЇ ТЕРИТОРІАЛЬНОЇ ГРОМАДИ ЗАПОРІЗЬКОГО РАЙОНУ
ЗАПОРІЗЬКОЇ ОБЛАСТІ НА 2024-2027 РОКИ**

ПАСПОРТ (загальна характеристика)	3
ВСТУП	6
МЕТОДОЛОГІЯ ТА ОПИС ПРОЦЕСУ ПРОЦЕСУ РОБОТИ	9
I. Аналіз стану основних просторових, містобудівних та соціально-економічних показників Широківської сільської територіальної громади у 2022-2024 роках	14
1. Загальний опис території Широківської сільської територіальної громади	14
1.2 Адміністративно-територіальний устрій Широківської СТГ Запорізької області	15
1.3. Населення	20
1.4. Загальна фінансово-економічна оцінка	23
1.4.1 Структура земельного фонду	23
2. Бюджет	25
Таблиця 7. Інформація про бюджет ТГ (вказана лише аналітична таблиця, дані аналізу прогностичної спроможності ТГ фінансувати заходи з відновлення – у стадії розробки)	26
1.4.3. Економіка	28
Таблиця 8. Аналіз стану економіки на території ШСТГ	29
1.5. Житлова інфраструктура	34
Таблиця 9. Інформація про житловий фонд (дані про пошкоджені та знищені об'єкти деталізуються у окремій таблиці)	34
1.6. Соціальна інфраструктура	38
Таблиця 10. Інформація про стан об'єктів та мереж соціальної інфраструктури	42
Таблиця 12. Характеристика об'єктів історико-культурної спадщини	52
2. Інформація про наявність містобудівної документації на території Широківської сільської територіальної громади, аналіз щодо її актуальності та ступінь її реалізації	65
3. Аналіз Стратегії сталого розвитку Широківської територіальної громади на 2021-2028 роки щодо її актуальності та ступеня реалізації.	67
4. Аналіз негативних впливів (зокрема, бойових дій, терористичних актів, диверсій, надзвичайних ситуацій), що призвели до потреби розроблення Програми.	80
5. Аналіз негативних впливів, що призвели до потреби розроблення програми, на традиційний характер середовища, історичні ареали населених місць, об'єкти культурної спадщини, довкілля, природоохоронні території та об'єкти	81
6. Інформація про шкоду, заподіяну бойовими діями, терористичними актами, диверсіями, надзвичайними ситуаціям	88
8. Інформація про технічні можливості, економічну доцільність відновлення пошкоджених об'єктів шляхом виконання робіт з реконструкції, реставрації, капітального чи поточного ремонту.	89
9. Аналіз ресурсів території для відновлення життєдіяльності території ТГ (її частини).	89
2. Збір та аналіз вихідних даних	94
2.1 Прийняття рішення про розроблення Програми комплексного відновлення території Широківської сільської територіальної громади та утворення робочої групи	94
2. Збір пропозицій від громадськості до проєкту Програми комплексного відновлення	100

3. Збір внутрішніх вихідних даних для розроблення Програми комплексного відновлення території Широківської сільської територіальної громади.	105
III Мета, завдання та заходи для визначення основних просторових, містобудівних та соціально-економічних пріоритетів політики відновлення території Широківської сільської територіальної громади у 2024-2027 роках	114
1. Обґрунтовані пропозиції щодо відновлення навколишнього природного середовища, збереження та розвитку природоохоронних територій та об'єктів.	114
2. Інформація про технічні можливості, економічну доцільність відновлення об'єктів шляхом нового будівництва або пропозиції щодо будівництва нових об'єктів замість тих, що зазнали пошкоджень або зруйновані, з визначенням застосування проєктів повторного використання та розроблення індивідуальних проєктних рішень.	117
3. Інформація щодо необхідних заходів інженерної підготовки та інженерного захисту території.	117
4. Пропозиції щодо доцільності заміни функціонального призначення території Широківської сільської територіальної громади з урахуванням існуючої забудови та наявної містобудівної документації.	118
5. Пропозиції щодо внесення змін або розроблення містобудівної документації на місцевому рівні.	118
6. Обґрунтовані пропозиції щодо перенесення об'єктів виробничої сфери.	119
7. Загальні підходи та пропозиції щодо комплексного відновлення, розвитку території ТГ (її частини) та заходи для їх реалізації з визначенням пріоритетності, з урахуванням норм і нормативів щодо просторового планування та землекористування, захисту навколишнього природного середовища та природних ресурсів, забезпечення населення закладами і послугами, що в них надаються, охорони культурної спадщини, розвитку транспорту та інженерної інфраструктури тощо.	119
Таблиця 19. План заходів з реалізації Програми комплексного відновлення території Широківської сільської територіальної громади на 2024-2027 роки	121
9. Джерела фінансування заходів Програми для забезпечення комплексного відновлення території Широківської сільської територіальної громади.	136
10. Координація та контроль за виконанням програми	138
БАЗОВІ ПРОЄКТИ	140
ДОДАТКОВІ ПРОЄКТИ. КОНЦЕПЦІЯ ПРОЄКТІВ.	172

ПАСПОРТ (загальна характеристика)

Програми комплексного відновлення Широківської сільської територіальної громади Запорізького району Запорізької області на 2024-2027 роки

1	Ініціатор розроблення Програми	Широківська сільська територіальна громада
2	Дата, номер і назва розпорядчого документа органу виконавчої влади/органу місцевого самоврядування про ініціювання розроблення Програми	Рішення від 04 квітня 2024 року № 98 «Про розроблення Програми комплексного відновлення території Широківської сільської територіальної громади на 2024-2027 роки»
3	Дата, номер і назва розпорядчого документа про схвалення проєкту Програми/змін до Програми	№13 від 19 грудня 2024 року
4	Розробник Програми	Широківська сільська територіальна громада
5	Співрозробники Програми	Робоча група, Виконавчий комітет сільської ради, Структурні підрозділи Широківської сільської ради
6	Відповідальний виконавець Програми	Широківська сільська рада
7	Учасники Програми (співвиконавець)	Структурні підрозділи
8	Термін реалізації Програми	2024-2027 роки
9	Мета Програми	Визначення комплексу пріоритетних заходів та формування політики відновлення, залучення інвестицій, отримання міжнародної та державної допомоги, планування конкретних заходів подальшого відновлення та розвитку громади
10	Загальний обсяг фінансових ресурсів, необхідних для реалізації Програми, всього	Виконання заходів Програми буде здійснюватися шляхом фінансування комплексних і цільових програм за кошти державного, обласного бюджетів, бюджету громади, інших джерел, не заборонених чинним законодавством

Словник термінів та скорочень

АДЕ – альтернативні джерела енергії
 ВДЕ – відновлювані джерела енергії
 ШСР – Широківська сільська рада
 ШСТГ – Широківська сільська територіальна громада
 ВПО – внутрішньо переміщені особи
 ВПК – військово-промисловий комплекс
 ДЗК – Державний земельних кадастр
 ДНЗ – дошкільний навчальний заклад
 ДП – державне підприємство
 ДТП – дорожньо-транспортні пригоди
 ДСанПіН – державні санітарні правила і норми
 ДСТУ – Державні стандарти України
 ДПІ – державна податкова інспекція
 ДПС – Державна податкова служба
 ДЮСШ – дитячо-юнацька спортивна школа
 ГУ – головне управління
 ЄДР – єдиний державний реєстр
 ЗВО – заклади вищої освіти
 ЗДО – заклади дошкільної освіти
 ЗЗСО – заклади загальної середньої освіти
 ЗК – заклади культури
 ЗМІ – засоби масової інформації
 ЗСУ – Збройні сили України
 ЗПТО – заклади професійно-технічної освіти
 ІАОП – історико-архітектурний опорний план
 ІГС – Інститути громадянського суспільства
 ІТП – індивідуальний тепловий пункт
 КЗ – комунальні заклади
 ККД – коефіцієнт корисної дії
 КМУ – Кабінет Міністрів України
 КНП – комунальне некомерційне підприємство
 КП – комунальне підприємство
 МВС – Міністерство внутрішніх справ
 МКЛ – міська клінічна лікарня
 МКП – міське комунальне підприємство
 МКУП – міське комунальне унітарне підприємство
 МОЗ – Міністерство охорони здоров'я
 НБУ – Національний банк України
 НКРЕКП – національна комісія, що здійснює державне регулювання у сферах енергетики та комунальних послуг
 ОМС – орган місцевого самоврядування
 ОСББ – об'єднання співвласників багатоквартирних будинків
 ПДР – правила дорожнього руху
 ППО – протиповітряна оборона
 ПрАТ – приватне акціонерне підприємство
 РАЦС – органи реєстрації актів цивільного стану

СП ТОВ – спільне підприємство у формі товариства з обмеженою відповідальністю

ТОВ – товариство з обмеженою відповідальністю

ФОП – фізична особа-підприємець

ЦНАП – центр надання адміністративних послуг

ЦПМСД – центр первинної медико-санітарної допомоги

ЦТП – центральний тепловий пункт

ВСТУП

З метою ліквідації наслідків (у тому числі гуманітарних, соціальних, економічних), спричинених збройною агресією російської федерації проти України на території Широківської сільської територіальної громади, виконавчим комітетом Широківської сільської ради прийняте рішення **від 04 квітня 2024 року № 98** «Про розроблення Програми комплексного відновлення території Широківської сільської територіальної громади на 2024-2027 роки».

Програма комплексного відновлення території Широківської сільської територіальної громади на 2024-2027 роки (далі – Програма) розроблена КУ “Агенція розвитку Широківської громади” Широківської сільської ради спільно із робочою групою з розроблення Програми комплексного відновлення території Широківської сільської територіальної громади на 2024-2027 роки, за участі структурних підрозділів виконавчого комітету ради та виконавчих органів Широківської сільської ради, у співпраці з громадською організацією “Спільно Хаб” та аналітичним центром CEDOS в умовах дії правового режиму воєнного стану в Україні, введеного з 24 лютого 2022 року через військову агресію російської федерації.

Програма - це документ, у якому визначено план дій, які необхідно виконати для відновлення та розвитку повоєнної функціональності, на засадах "краще ніж було". Програма базується на аналізі основних просторових, містобудівних та соціально-економічних показників Широківської сільської територіальної громади (далі - ШСТГ) за попередні роки та ситуації у 2022 - 2024 роках з урахуванням наслідків впливу збройної агресії російської федерації.

Основні завдання Програми та пріоритетні напрямки діяльності в Широківській ТГ було сформовано в перелік конкретних заходів з її реалізації та згруповано у розділи, які відповідають стратегічним та оперативним цілям розвитку даної громади та Запорізької області. Виконання заходів Програми дозволить створити умови для безпечного життя мешканців регіону, визначити основні просторові, містобудівні та соціально-економічні пріоритети і комплекс пріоритетних заходів для забезпечення відновлення території та населених пунктів громади, які постраждали внаслідок бойових дій, терористичних актів, диверсій, надзвичайних ситуацій, а також є місцями концентрації соціально-економічних, інфраструктурних, екологічних та інших кризових явищ.

Законодавчою основою для розроблення Програми є:

1. Закон України «Про правовий режим воєнного стану»;
2. Закон України «Про місцеві державні адміністрації»;
3. Закон України «Про внесення змін до деяких законів України щодо функціонування державної служби та місцевого самоврядування у період дії воєнного стану»;
4. Закон України «Про внесення змін до деяких законів України щодо першочергових заходів реформування сфери містобудівної діяльності»;
5. Закон України «Про регулювання містобудівної діяльності»;
6. Указ Президента України від 24 лютого 2022 року № 64/2022 «Про введення воєнного стану в Україні» (зі змінами);
7. Указ Президента України № 68/2022 «Про утворення військових адміністрацій»;

8. Постанова Кабінету Міністрів України від 14 жовтня 2022 р. № 1159 “Про затвердження Порядку розроблення, проведення громадського обговорення, погодження програм комплексного відновлення області, території територіальної громади (її частини) та внесення змін до них”;
9. Постанова Кабінету Міністрів України від 18 липня 2023 р. № 731 “Про затвердження порядків з питань відновлення та розвитку регіонів і територіальних громад”;
10. істрів України від 20 березня 2022 року № 326 «Про затвердження Порядку визначення шкоди та збитків, завданих Україні внаслідок збройної агресії Російської Федерації» (зі змінами);
11. Постанова Кабінету Міністрів України від 26 березня 2022 року № 380 «Про збір, обробку та облік інформації про пошкоджене та знищене нерухоме майно внаслідок бойових дій, терористичних актів, диверсій, спричинених військовою агресією Російської Федерації» (зі змінами);
12. Постанова Кабінету Міністрів України від 19 квітня 2022 року № 473 «Про затвердження Порядку виконання невідкладних робіт щодо ліквідації наслідків збройної агресії Російської Федерації, пов’язаних із пошкодженням будівель та споруд», а також Земельного кодексу України та Кодексу цивільного захисту України.
13. Земельний кодекс України;
14. Кодекс цивільного захисту України
15. Рішення Виконавчого комітету Широківської сільської ради Запорізького району Запорізької області № 98 від 04 квітня 2024 року «Про розроблення Програми комплексного відновлення території Широківської сільської територіальної громади на 2024-2027 роки».

При підготовці Програми враховані завдання інших документів державного планування, а саме:

- Цілей сталого розвитку України до 2030 року (Указ Президента України від 30.09.2019 № 722);
- Державної стратегії регіонального розвитку на 2021-2027 роки, затвердженої постановою Кабінету Міністрів України від 05.08.2020 № 695;
- Стратегії регіонального розвитку Запорізької області на період до 2027 року, затвердженої рішенням обласної ради від 12.12.2019 № 134;
- План заходів на 2021-2023 роки з реалізації Стратегії регіонального розвитку Запорізької області на період до 2027 року, затвердженого рішенням обласної ради від 12.12.2019 № 134;
- Стратегії розвитку Широківської сільської територіальної громади на 2021-2028 роки, затверджена рішенням серпень 2021.

Програма містить такі додатки:

- «Перелік місцевих цільових програм ШСТГ, які реалізовувались у 2023-2024 роках» (додаток 1);
- План реалізації Програми комплексного відновлення території ШСТГ на 2024 – 2027 рр (додаток 2)

Для розробки Програми комплексного відновлення території Широківської сільської територіальної громади на 2024-2027 роки утворено робочу групу з розроблення Програми та затверджено її персональний склад у кількості 21 особа особи, згідно **Рішення №98 від 04 квітня 2024 року**.

Відповідно до Рішення, на офіційному веб-сайті Широківської сільської ради, на порталі Єдиної державної електронної системи у сфері будівництва, у соціальних мережах було розміщено інформацію про розроблення Програми комплексного відновлення території Широківської сільської територіальної громади на 2024-2027 роки.

Збір пропозицій громадськості було організовано шляхом надання пропозицій через електронну анкету та інші канали комунікації (*газета, зустрічі зі старостами, громадські обговорення, друковані анкети у ЦНАПах, гаряча лінія, електронна пошта*).

Строк подання пропозицій громадськості до проєкту Програми становив 30 календарних днів, від дня оприлюднення цього рішення на офіційному вебсайті Широківської сільської ради (8 квітня 2024 року), та завершився 8 травня 2024 року.

За визначений період від громадськості надійшло 183 відповіді на електронну анкету та більше 80 пропозицій у письмовому та друкованому вигляді.

Протягом 2024 року членами робочої групи проведено 3 засідання, зібрані вихідні дані для розробки Програми, підготовлені та направлені листи до відповідних кадастрів та реєстрів, інформаційних систем щодо державних інтересів та інтересів суміжних територіальних громад.

Опрацьовані матеріали згруповані в розділах Програми та в її додатках.

Основним інструментом реалізації завдань Програми є виконання заходів місцевих цільових програм, розробка, затвердження та внесення змін до яких проводитиметься виключно з дотриманням вимог Бюджетного кодексу України та інших чинних законодавчих і нормативно-правових актів.

Фінансування пріоритетних напрямів буде здійснюватися шляхом фінансування місцевих комплексних і цільових програм за кошти державного бюджету у вигляді цільових капітальних субвенцій, обласного та місцевого бюджетів, інших джерел, не заборонених чинним законодавством.

Програма є інструментом діалогу всіх гілок місцевої влади, бізнес-спільноти та громадськості, а тому відкрита для доповнень і змін, які затверджуються в установленому порядку Широківською сільською радою за поданням виконавчого комітету Широківської сільської ради.

Програма комплексного відновлення сприяє впровадженню таких сучасних підходів та практик розвитку як людиноцентризм та соціальна справедливість, раціональне просторове планування, забезпечення балансу розселення та розміщення робочих місць, стала міська мобільність, безбар'єрність, енергоефективність, екологічність, збереження культурного розмаїття та національної пам'яті.

Програма враховує ключові загрози, відображає стратегічні напрямки цілісного відновлення та розвитку території на основі інтеграції всіх ключових сфер – соціальну, економіку та зайнятість, освіту та охорону здоров'я, спорт, культуру, історичну спадщину, мобільність, навколишнє середовище, просторовий розвиток, тощо та сприяє налагодженню діалогу між владою та громадою.

Основні характеристики та функції Програми:

- всебічно та комплексно охоплює потреби громади;
- містить аналіз наявних кількісних та якісних даних, окреслюючи поточну соціально-економічну ситуацію в ТГ;
- фокусується на пріоритетних темах та сферах, що вимагають термінових змін та розвитку;
 - документує результати отримані за консультаціями з відповідними управліннями, депутатами, мешканцями, власниками, представниками місцевих ініціатив та іншими зацікавленими сторонами;
 - розробляється за участю громадськості;
 - дозволяє зробити зрозумілими та прозорими для мешканців процеси планування;
 - сприяє налагодженню діалогу між різними групами заінтересованих сторін щодо майбутнього розвитку території;
 - допомагає узгоджувати дії різних установ, організацій, підприємств для досягнення загальних цілей розвитку території територіальної громади;
 - обґрунтовує вимоги до адаптації та описує цілі та сфери дії;
 - розробляє заходи орієнтовані на сталі рішення;
 - створює аналітичну основу для формування технічних завдань на розробку містобудівної документації;
 - надає можливість сформувати базу проєктів для залучення національних та міжнародних програм, допомоги та інвестицій;
 - призначена для постійного перегляду та оновлення;
 - виступає як короткостроковий орієнтир на найближчі 3 роки;
 - адаптується до нових викликів.

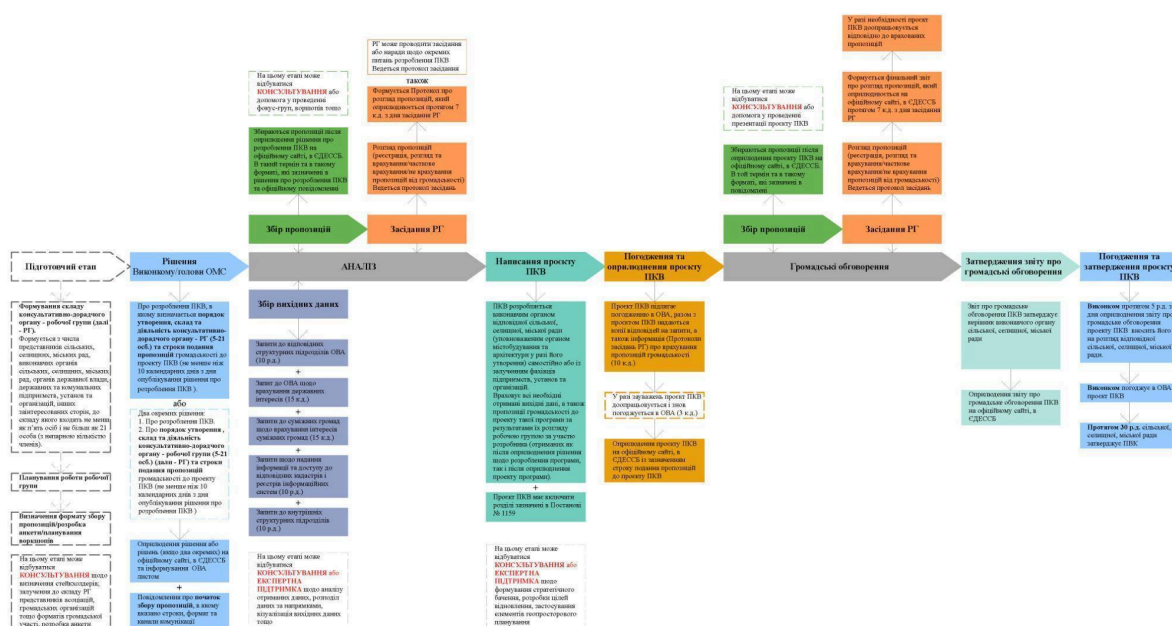
Можливі напрямки використання Програми:

- включення до оновленої Стратегії розвитку ТГ;
- враховується при розробці Плану просторового розвитку ТГ;
- підготовка інвестиційних паспортів та пропозицій для потенційних інвесторів.

МЕТОДОЛОГІЯ ТА ОПИС ПРОЦЕСУ ПРОЦЕСУ РОБОТИ

Згідно з Постановою КМУ від 14.10.2022 р. № 1159 “Про затвердження порядку розроблення, проведення громадського обговорення, погодження програм комплексного відновлення області, території територіальної громади (її частини) та внесення змін до них” та експертами від ГО “Спільно ХАБ” та Аналітичного центру CEDOS, з якими громада співпрацювала в рамках проєкту було запропоновано розбити процес розроблення Програми на певні етапи. Оскільки через повномасштабне вторгнення доступ до даних наразі залишається обмеженим, а технічна, соціально-економічна, статистична інформація, враховуючи динамічні зміни, не оновлюється, то основну частка процесу займав Підготовчий етап та етап Збору та аналізу вихідних даних.

Малюнок 1. Схема етапів розробки Програми комплексного відновлення території Широківської сільської територіальної громади



Детальний опис Підготовчого етапу

Для організації роботи та реалізації комплексного підходу до планування відновлення та розвитку території сільської громади відповідно до принципів партисипації було проведено *Підготовчий етап*, який став початком проведення Громадських консультацій, а також етап Збору даних та пропозицій, в рамках яких було:

- проведено мапування стейкхолдерів, частина з яких була включена у склад Робочої групи з розробки ПКВ;
- визначено канали комунікація з зацікавленими сторонами процесу;
- розроблено повідомлення про початок розробки ПКВ та збору пропозицій;
- формування складу Робочої групи з розробки ПКВ;
- розроблено анкету для збору пропозицій як в електронному форматі, так і в паперовому варіанті;
- проведено ряд навчальних тренінгів зі старостами, представниками структурних підрозділів, представниками Ради, молоддю та активною спільнотою;
- проведено ряд воркшопів зі старостами, представниками структурних підрозділів, бізнесом, представниками Ради, молоддю та активною спільнотою;
- проведено Стратегічну сесію планування розвитку громади з активними представниками спільноти в рамках проекту УКУ “Зцілення громад”.

Стейкхолдери

Для *аналізу стейкхолдерів* експертки від Аналітичного центру CEDOS провели воркшоп з представницями громади по ідентифікації та мапуванню стейкхолдерів. В

ході воркшопу та подальшої аналітичної роботи вдалось ідентифікувати 19 категорій стейкхолдерів, а також проаналізувати їх за такими параметрами як:

- назва стейкхолдера;
- характеристика стейкхолдера (функції, ресурси, тощо);
- інтереси;
- вплив проєкту на стейкхолдера;
- вплив стейкхолдерів на проєкт;
- зв'язок з іншими стейкхолдерами;
- канали комунікації;
- мета взаємодії зі стейкхолдерами (до яких активностей залучити, яку підтримку отримати тощо);
- контакти.

Таблиця 1. Визначення основних стейкхолдерів та канали комунікації з ними

Стейкхолдери	Канал комунікації	Обґрунтування
Обласні та державні органи влади	Електронна пошта та офіційне листування	Оскільки для представників обласного та національного рівня немає особистих контактів, найбільш оптимальним варіантом є офіційне листування.
Депутати Широківської сільської ради	телефонні зв'язки, електронна пошта, офіційне листування, чати, соціальні мережі	Депутатський корпус складає 22 депутати/-ки. Зважаючи на розмір громади, КП може комунікувати з депутатами через телефонні зв'язки, чати, соцмережі тощо.
Голова громади	особисті зустрічі, електронна пошта, соціальні мережі, чати, події місцевого, всеукраїнського, міжнародного рівня, офіційне листування, наради	З головою громади можна комунікувати як і через особисті канали (чати, зустрічі, наради), так і через більш офіційні (пошта, події тощо).
Керівники відділів сільської ради	особисті зустрічі, офіційне листування, чати, електронна пошта	КП безпосередньо комунікує з керівниками відділів ради у своїй щоденній роботі, тому для цього проєкту також оптимальна комунікація через особисті зустрічі, пошту та чати
Великий та середній бізнес	особисті, електронна пошта, чати, соціальні мережі	Зважаючи на розмір громади, у КП є контакти усіх великих та середніх бізнесів, тому комунікацію можна налагоджувати через особисті зустрічі, чати, соцмережі.
ЗМІ	газета, соціальні мережі (включно прями ефіри), телефонні, електронна пошта, чати, особисто	У Широківській громаді є одна місцева газета, а також офіційні сторінки Широківської громади у фейсбук. Встановити контакт з представниками ЗМІ можна через особисте спілкування та чати, а поширювати повідомлення у ЗМІ оголошеннями в газеті та у соціальній мережі (включно з прямими ефірами)
Працівники комунальних установ	особисто, електронна пошта і офіційне листування, соцмережі, чати	Оскільки ці стейкхолдерами є організовані колективи працівниць, оптимальними каналами для інформування є чати, соцмережі та особисті контакти. Також підійде офіційне листування з керівними особами.
Асоціації	чати, електронна пошта, листування, особисто	
Громадські організації	чати, електронна пошта, інші події, особисто	У громаді є низка активних ГО, з якими реалізатори мають встановлені контакти. Для інформування

		підійде електронне листування на офіційні пошти ГО та особисті чати, зустрічі.
Волонтерські організації, благодійні фонди	чати, електронна пошта, інші події, особисто	
Жителі громади, ВПО, військові	особисто, електронна пошта і офіційне листування, соц мережі, чати	Зважаючи на те, що ці стейкхолдери є достатньо чисельними за своєю кількістю, оптимальним каналом буде інформування у соцмережах, неформальних чатах громади та особисте спілкування з лідерами цих груп, а також запрошення на пошти.

Малюнок 2. Схема мапування громадою деяких категорій стейкхолдерів



Розробка анкети

Для оперативного збору пропозицій від громадськості до проєкту ПКВ експертки від Аналітичного центру CEDOS разом з ОМС під час навчального тренінгу розробили відповідну анкету, метою якої стало зібрання пропозицій по основних сферах життєдіяльності громади в доступній для розуміння пересічному мешканцю формі.

Процес розробки анкети включав:

- визначення необхідної інформації, яку потрібно зібрати в рамках розробки ПКВ;
- обрання методу опитування, форми та розміщення анкети (друкована чи в електронному вигляді тощо);
- визначення формулювання та змісту окремих запитань;
- розробку запитань для подолання небажання респондента відповідати;
- розміщення запитань в правильному порядку;
- розробку оформлення анкети та написання повідомлення щодо початку проведення анкетування.

Робоча група

Виконавчим комітетом Широківської сільської ради Запорізького району Запорізької області було прийняте Рішення № 98 від 04 квітня 2024 року щодо початку розроблення Програми комплексного відновлення, затверджено склад робочої групи і положення про роботу робочої групи (надалі - РГ).

В рамках своєї діяльності РГ напрацювала анкету для збору пропозицій. Інформація щодо початку обговорень була оприлюднена на сайті громади, сторінці в фейсбуці, чатах старостатів і шкільних чатах. В офлайн режимі збір пропозицій здійснювався в рамках офлайн зустрічі зі старостами, безпосередньо членами РГ, анкетування в ЦНАПах, громадському обговорення - офлайн захід у селі Відрадне.

I. Аналіз стану основних просторових, містобудівних та соціально-економічних показників Широківської сільської територіальної громади у 2022-2024 роках

1. Загальний опис території Широківської сільської територіальної громади

1.1 Загальна інформація

Широківська територіальна громада розташована на північному заході Запорізької області на правому березі річки Дніпро, між двома обласними центрами – містом Запоріжжя, з яким межує на південному сході, та містом Дніпро на відстані 40 км від північних кордонів громади. Це ключові для економіки України центри промислового виробництва та агропродовольчої переробки. Про привабливість географічного положення громади свідчить також близькість до річкового порту Запоріжжя – 18 км, розташування національної дороги Н-08, що з'єднує Бориспіль, Київ, Дніпро, Запоріжжя.

Водночас географічне розміщення громади створює певні обмеження щодо рівномірного розвитку її територій. Крім цього, слід враховувати територіальну близькість до зони бойових дій, а також вплив на розвиток окупованих територій як Запорізької, так і Донецької, Луганської областей та Криму.

Загальна площа громади – 450 км². Протяжність території від крайньої північної до крайньої південної точки – майже 29 км, з заходу на схід – 22 км.

Клімат – помірно-континентальний, характеризується чітко визначеною посушливістю, що обумовлена пануванням на більшості території області сухих східних вітрів. Умовно область поділяється на три природно-сільськогосподарські зони: зону степу (50,8 %), степну посушливу (34,8 %) та сухостепну (14,4 %) зони.

Зима коротка, малосніжна; весна коротка напівзасушлива; літо тривале, дуже тепле і посушливе; осінь середньо тривала напівзасушлива. На рік у середньому припадає 225 сонячних днів. Середньорічні температури: літня – «+ 22°C», зимова – «-4,5 °C». Вітри переважно північні та північно-східні з середньорічною швидкістю до 4 м/сек. Середньорічна кількість опадів в північних районах області – 400-450 мм, в південних – 350 мм. Протягом року опади випадають нерівномірно: більше – у червні і липні (53-62 мм), мінімальна кількість – у січні-лютому (20-29 мм).

Такі природно кліматичні умови дозволяють вирощувати на території громади майже всі сільськогосподарські культури, а також максимально сприяють розвиткові курортно-туристичної діяльності та рекреаційному потенціалу.

Територія становить собою плоску безстічну рівнину з великою кількістю подів. Ґрунти – переважно чорноземи південні малогумусні на легкоглинистих лесгах (65% загальної площі).

У межах громади розташовані ландшафтні заказники загальною площею 282,2 га, такі як "Балка Хутірська" (на північ від селища Сонячне), "Балка Гадюча" і "Володимирський заповідник" (неподалік села Володимирівське), "Балка Малишівська" (на схід від села Малишівка), "Томаківський заповідник" і "Балка Ручаївська" (поблизу села Ручаївка), "Балка Лукашева" - унікальна пам'ятка природи площею 46 га (неподалік села Малишівка).

Через територію громади проходять автомобільні маршрути: міжнародна автомобільна дорога державного значення Н-08, що з'єднує Бориспіль, Київ, Дніпро, Запоріжжя.

1.2 Адміністративно-територіальний устрій Широківської СТГ Запорізької області

Таблиця 2. Адміністративно-територіальний устрій

Адміністративний центр громади (назва)	<i>с. Широке</i>
Площа території територіальної громади, км ²	<i>450</i>
Відстань до обласного центру:	<i>20</i>
Кількість населених пунктів (од.)	<i>35</i>
Селищ	<i>2</i>
Сіл	<i>33</i>

Адміністративний центр – село Широке, розташоване в південно-західній частині громади, знаходиться на відстані 20 км від обласного центру м. Запоріжжя і приблизно за 40 км від м. Дніпро.

Близькість цих обласних центрів безпосередньо впливає на соціально-економічну ситуацію громади. Зокрема, це стосується міграційних процесів мешканців громади, які шукають більш привабливі робочі місця у великих промислових центрах. Для молодих мешканців громади обласні центри також пропонують привабливі форми освіти, що поглиблює міграційні процеси в громаді. Зазначене переміщення населення призвело до того, що демографічна структура громади стала несприятливою щодо її потенціалу розвитку.

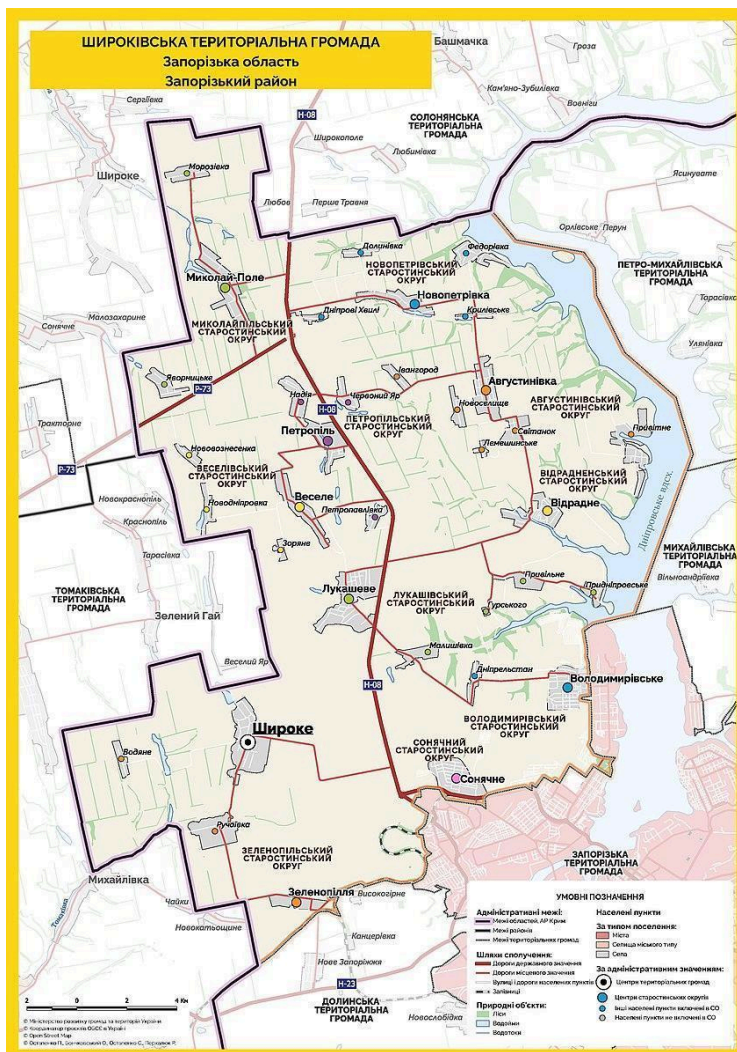
Малюнок 1. Карта-схема розташування Широківської СТГ на території області

АДМІНІСТРАТИВНІ
ЦЕНТРИ ТА ТЕРИТОРІЇ
територіальних громад
Запорізької області

ЗАТВЕРДЖЕНО
розпорядженням Кабінету
Міністрів України
від 12 червня 2020 р. № 713-р



Малюнок 2. Карта-схема розташування Широківської СТГ і суміжних територіальних громад



Широківська ТГ межує з такими територіальними громадами: Запорізькою міською громадою, Долинською, Томаківською громадами Запорізької області та Солонянською громадою Дніпропетровської області.

Громада була створена шляхом об'єднання 6 сільських рад, 25 сіл і 2 селищ (Відрадне, Сонячне) і вже після завершення процесу децентралізації (25.10.2020 року) до складу громади увійшло 8 сіл Миколай-Пільської сільської ради.

На сьогоднішній день громада складається з 10 старостинських округів в які входять 35 населених пунктів - 2 селища та 33 села (з них 13 – з населенням менше 100 осіб), а саме: селище Відрадне, селище Сонячне, село Широке, село Зеленопілля, село Ручаївка, село Водяне, село Августинівка, село Світанок, село Новоселище, село Лемешинське, село Івангород, село Привітне, село Веселе, село Зоряне, село Петропіль, село Червоний Яр, село Надія, село Нововознесенка, село Новодніпровка, село Петропавлівка, село Лукашеве, село Придніпровське, село Привільне, село Гурського, село Малишівка, село Володимирівське, село Дніпрельстан, село Миколай-Поле, село Дніпрові Хвилі, село Долинівка, село Крилівське, село Морозівка, село Новопетрівка, село Федорівка, село Яворницьке.

Центральна садиба. село Широке не належить до жодного зі старостатів, однак територіально знаходиться поруч з Зеленопільським округом, таким чином всю операційну діяльність здійснює староста Зеленопільського округу.

Найбільша кількість населених пунктів, а саме 6 у Августинівському старостаті, трохи менші за розміром, по 5 населених пунктів, такі старостати: Лукашівський, Новопетрівський, далі йдуть Петропільській і Веселівський, які включають в себе по 4 населених пункти, Миколай-Пільський і Зеленопільський відповідно нараховують по 3 населених пункта, Володимирівський складається з 2, а с-ще. Сонячне і с-ще. Відрадне є окремими старостатами.

Селище Сонячне і с. Володимирівське безпосередньо межують з м. Запоріжжя і відстань до обласного центру найменша 13,9 км і 16,3 км відповідно, в той час як найвіддаленішим є с. Морозівка, яке знаходиться на відстані 45 км від обласного центру.

Особливістю розташування населених пунктів є їх розгалуженість, а відповідно віддаленість навіть населених пунктів одного старостинського округу. Такий стан речей ускладнює логістичні зв'язки, особливо враховуючи той факт, що маленькі села, як Морозівка, що нараховує 110 осіб, та Крилівське, Івангород. Лемишинське, в яких зареєстровано менше 50 осіб не дуже привабливі для перевізників. Загалом 8 населених пунктів громади мають чисельність населення менше 50 осіб і 6 сіл менше 100. Тому транспортне сполучення між селами, центральною садибою, обласним центром порушене.

Найбільшим населеним пунктом за чисельністю населення є с. Володимирівське, нараховує 2864 особи з числа зареєстрованих і 1442 зареєстрованих домогосподарства. Найменшим - с. Гурського, зареєстровано 10 осіб і 13 домогосподарств.

Детальні характеристики старостинських округів та населених пунктів, що входять до об'єднаної громади, наведені у таблиці 3 та в таблиці 4.

Таблиця 3. Старостинські округи Широківської ТГ та їх характеристика

№ з/п	Назва старостинського округу	Назва населеного пункту - центру старостинського округу	Назва населених пунктів, які входять до старостинського округу	Кількість домогосподарств (станом на 01.01.2022)	Відстань від НП до обласного центру, км
1	Володимирівський	Володимирівське	село Володимирівське село Дніпрельстан	1442 184	16,3 19,6
2	Сонячний	Сонячне	селище Сонячне	420	13,9
3	Зеленопільський	Зеленопілля	село Зеленопілля село Ручаївка село Водяне	161 138 20	20,3 27,6 30,4
4	Веселівський	Веселе	село Веселе село Новодніпровка село Нововознесенка село Зоряне	176 17 20 47	32 35 43 43
5	Миколай-Пільський	Миколай-Поле	село Миколай-Поле село Морозівка село Яворницьке	363 63 42	39 45 41
6	Петропільський	Петропіль	село Петропіль село Надія село Петропавлівка село Червоний Яр	146 92 38 45	31 33 28 34
7	Лукашівський	Лукашеве	село Лукашеве село Малишівка село Привільне село Придніпровське село Гурського	798 147 63 69 13	25 24 32 35 22
8	Відраденський	Відрадне	селище Відрадне	625	32
9	Августинівський	Августинівка	село Августинівка село Привітне село Лемешинське село Світанок село Новоселище село Івангород	429 108 32 105 45 37	39 43 38,5 35,8 39,7 37,2
10	Новопетрівський	Новопетрівка	село Новопетрівка село Федорівка село Крилівське село Долинівка село Дніпрові Хвилі	227 83 20 33 42	40,3 46 41,6 42,2 37,6

Таблиця 4. Населені пункти Широківської ТГ та їх характеристика

№ з/п	Назва населеного пункту, що входить до складу територіальної громади, із зазначенням адміністративного статусу	Площа, га	Чисельність населення станом на 2024 рік	Відстань до адміністративного центру територіальної громади, км
1	Широке	3.155	1011	0

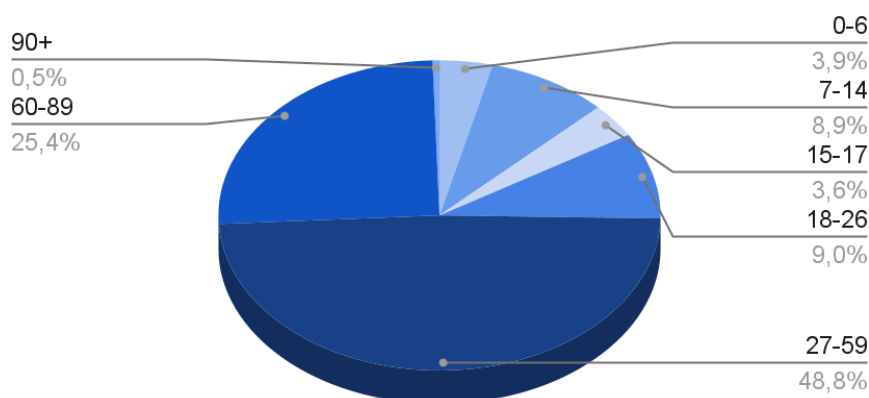
2	Володимирівське	4,99	2864	24.3
3	Сонячне	2,232	995	12.4
4	Дніпрельстан	0,65	456	18.9
5	Зеленопілля	1,047	341	9.9
6	Ручаївка	1,9	291	3.9
7	Водяне	0,47	18	7.4
8	Веселе	1,799	329	23.2
9	Новодніпровка	0,493	36	26.6
10	Нововознесенка	0,374	20	34
11	Зоряне	0,016	400	25.9
12	Петропіль	1,636	357	22.3
13	Надія	0,977	269	24.7
14	Петропавлівка	0,517	87	19.5
15	Червоний Яр	0,722	94	24.4
16	Лукашеве	3,596	1293	24.8
17	Малишівка	0,922	316	15
18	Привільне	0,758	72	22.3
19	Придніпровське	0,582	49	25.4
20	Гурського	0,207	10	23.7
21	Відрадне	0,864	1375	22.6
22	Августинівка	0,37702	868	28.8
23	Привітне	0,763	149	32.8
24	Лемешинське	0,746	36	28.6
25	Світанок	0,582	253	25.9
26	Новоселище	0,293	61	29.8
27	Івангород	0,33	37	27.8
28	Новопетрівка	1,963	588	30.9
29	Федорівка	0,932	94	36.6
30	Крилівське	0,335	34	35.7
31	Долинівка	0,413	87	32.8
32	Дніпрові Хвилі	0,372	144	27.6

33	Миколай-Поле	2,485	816	30.8
34	Морозівка	0,677	110	36.5
35	Яворницьке	0,8	53	32.2

1.3. Населення

До 2022 року у Широківській сільській територіальній громаді, як і в країні в цілому спостерігалась від'ємна динаміка чисельності населення.

Діаграма динаміка чисельності населення територіальної громади за Чисельність постійного населення території



2021-2024 роки

Широківська сільська територіальна громада, в умовах військової агресії російської федерації проти України взяла на себе значну частину важливих завдань гуманітарної та соціальної сфери, приймаючи внутрішньо переміщених осіб. Через міграцію населення з тимчасово окупованих населених пунктів області суттєво збільшилося навантаження на інфраструктуру. Особливо це стосується вивезення сміття та водопостачання. Медичні заклади, ЦНАП, апарат управління, старости також не залишились в стороні і відчували подвійне навантаження.

На території громади проживає 13790 осіб (станом на 05.06.2024 року), у тому числі 6481 чоловіків та 7297 жінок місцевого населення і більш ніж 9353 осіб зі статусом ВПО. Варто зазначити, що питомою частиною населення, що проживає в громаді, але офіційно не зареєстровані, є мешканці 152 садових кооперативів, орієнтовно 8000-10000 осіб. Порахувати мешканців садових кооперативів неможливо, адже офіційно вони не зареєстровані і звітувати перед громадою не мають, але враховуючи збільшення кількості сміття і витрат води можливо припустити, що їх чисельність коливається у різні періоди часу від 8000 до 10000 тисяч осіб.

Після початку повномасштабного вторгнення велика частина жителів кооперативів почали проживати на своїх дачних ділянках постійно протягом всього року, а також приїздити під час масованих обстрілів обласного центру. Це пов'язано з тим, що Широківська громада має зручне розташування неподалік міста та більш безпечне середовище. Аналізуючи ситуацію з моменту початку повномасштабної війни, кількість жителів за останні два роки збільшилася майже вдвічі, що є результатом переселення мешканців з м. Запоріжжя, Запорізької області, загалом з 227 населених пунктів України.

Особливо тривожними слід визнати значну частку у демографічній структурі людей у віці 55+ (28% населення) і низький відсоток населення осіб перед працездатного віку – 16%.

Віковий склад місцевого населення показує, що найбільш численна категорія віком 36-60 років, найбільш працездатне населення, нараховує 4798 осіб, серед яких 2436 жінок і 2362 чоловіки. Наступною за чисельністю є категорія 18-35 років, молодь, чисельність - 3107 осіб, серед яких 1617 осіб це жінки і 1490 чоловіки. Третє місце посідає категорія діти 2656 осіб, серед яких 1360 осіб жіночої статі і 1296 чоловічої. Категорія віком 61-79 років займає четверте місце за кількістю осіб - 2551, налічує 1378 жінок і 1173 чоловіків. Найменш чисельна категорія 80+ - 901 особа, серед яких 554 жінки і 347 чоловіків.

Якщо говорити про ВПО, то ЦНАП не веде статистику за гендером і віком. Але можна з упевненістю сказати, що більшість з них жінки, третина діти.

Отже, умови війни призводять до значної міграції та депопуляції, що спостерігалася як до, так і під час повномасштабного вторгнення. Широківська сільська територіальна громада, подібно до інших сільських громад країни, стикається з великими ризиками втрати людського капіталу. Для розвитку потрібне поєднання багатьох умов: забезпечення безпеки, стимулювання економічної активності, гідної оплати праці, доступу до якісних освітніх та медичних послуг, а також покращення якості життя.

Таблиця 5. Інформація про населення ТГ

Території	Станом на:					
	01.01.2019	01.01.2020	01.01.2021	01.01.2022	01.01.2023 (наявне населення / у т.ч. ВПО)	01.01.2024 (без ВПО)
с. Августинівка	896	923	965	914	1013	868
с-ще Відрадне	1378	1357	1413	1400	1809	1375
с. Івангород	30	35	35	39	63	37
с. Лемешинське	31	37	37	35	84	36
с. Привітне	145	143	147	154	400	149
с. Світанок	277	287	280	269	312	253
с. Новоселище	72	64	64	67	93	61
с. Веселе	372	373	374	342	528	329
с. Надія	219	221	221	288	320	269
с. Нововознесенка	30	30	30	21	42	20
с. Новодніпровка	23	23	23	22	58	36
с. Петропіль	395	393	396	363	539	357
с. Зоряне	432	432	434	403	625	400
с. Петропавлівка	79	78	79	91	127	87
с. Червоний яр	101	101	101	104	144	94
с. Володимирівське	3150	3165	3200	2612	3533	2864
с. Дніпрельстан	555	559	557	556	626	456
с. Лукашеве	1318	1318	1288	1156	1578	1293
с. Гурського	8	9	9	9	31	10
с. Придніпровське	54	52	50	51	81	49
с. Привільне	76	80	81	77	134	72
с. Малишівка	299	292	297	300	485	316
с-ще Сонячне	967	999	1011	1021	1136	996
с. Зеленопілля	369	378	369	369	458	341
с. Ручаївка	323	327	328	315	386	291
с. Широке	1194	1202	1204	1055	1784	1010
с. Водяне	19	27	26	19	49	18
с. Миколай-Поле	Населені пункти не були у складі громади		809	801	801	816
с. Дніпрові Хвилі			150	146	146	144
с. Долинівка			83	79	79	87
с. Крилівське			36	34	34	34
с. Морозівка			111	109	109	110
с. Новопетрівка			628	631	631	588
с. Федорівка			106	101	101	94
с. Яворницьке			55	53	53	53

* постійна міграція мешканців не дає чітко вести статистику ВПО в громаді (частина з яких залишається не зареєстрованою) та мешканці дачних кооперативів, які не зареєстровані, як мешканці громади.

1.4. Загальна фінансово-економічна оцінка

1.4.1 Структура земельного фонду

Земельний фонд громади складається із:

- водного фонду - 291,8 га: відкриті заболочені землі – 42 га - 0,09%, води - 249,76 га - 0,56%;
- лісового фонду – 2 109,84 га - 4,69%, з них: лісові землі - 2080,84 га - 4,62% та чагарники – 29 га - 0,06% (Хортицьке лісництво "Запорізького лісомисливського господарства");
- сільськогосподарських земель – 39 760,5 га - 88,36%, з них: рілля - 32442,53 га - 72,09 %, багаторічні насадження - 1244,16 га - 2,76%, сіножаті - 1067,8 га - 2,37%, пасовища - 3837,02 га - 8,53%, під господарськими будівлями і дворами - 600,99 га - 1,34%, під господарськими шляхами і прогонами - 357,04 га - 0,79% та землі, які перебувають у стадії меліоративного будівництва та відновлення родючості – 211 га - 0,47 %;
- землі природно-заповідного фонду – 21,7 га: землі природно заповідного фонду та іншого природоохоронного призначення - 18,89 га - 0,04%, землі історико-культурного призначення - 2,83 га - 0,01%;
- земель під забудовою – 1 751,9 га - 3,89%: землі житлової та громадської забудови - 509,982 га - 1,13%, землі промисловості, транспорту, зв'язку, енергетики, оборони та іншого призначення - 667,2201 га - 1,48%;
- землі запасу - 4079,5935 га - 9,07 %

Таблиця 6. Структура земельного фонду Широківської сільської територіальної громади

Назва	Площа, га	%
Сільськогосподарські землі, у тому числі:	39760,54	88,36
сільськогосподарські угіддя, з них:		
рілля	32442,53	72,09
багаторічні насадження	1244,16	2,76
сіножаті	1067,8	2,37
пасовища	3837,02	8,53
під господарськими будівлями і дворами	600,99	1,34
під господарськими шляхами і прогонами	357,04	0,79
землі, які перебувають у стадії меліоративного будівництва та відновлення родючості	211	0,47
Землі лісогосподарського призначення, у тому числі:	2109,84	4,69
лісові землі	2080,84	4,62
чагарники	29	0,06
Забудовані землі, у тому числі:	1751,8559	3,89
землі житлової та громадської забудови	509,982	1,13
землі промисловості, транспорту, зв'язку, енергетики, оборони та іншого призначення	667,2201	1,48

<i>Землі природно заповідного фонду та іншого природоохоронного призначення</i>	18,89	0,04
<i>Землі історико-культурного призначення</i>	2,83	0,01
Відкриті заболочені землі	42	0,09
Води	249,76	0,56
Землі запасу	4079,5935	9,07

2. Бюджет

Бюджет громади за останні 3 роки, а саме 2021, 2022 та 2023 роки у відповідності до даних, що знаходяться в таблиці нижче, складає (варто зазначити, що всі цифри вказані в тис. грн.):

- За 2021 рік - 203 608,8 тис грн, загальний фонд складає 187 321,1 тис грн, спеціальний фонд 16 287,7 тис грн;
- За 2022 рік - 150 839,7 тис грн загальний фонд складає 149 847,1 тис грн, спеціальний фонд 992,6 тис грн;
- За 2023 рік - 983 323,4 тис грн загальний фонд складає 804 951,8 тис грн, спеціальний фонд 178 371,6 тис грн.

Аналізуючи ці показники, бачимо, що у 2022 році, на початок війни, доходи в бюджет зменшились майже в 3,5 рази, по загальному фонду на 37 474,0 тис грн, по спеціальному фонду на 152 95,1 тис грн. Однак вже в 2023 році зростання бюджету було майже на 80%, такий різкий стрибок пов'язаний з перереєстрацією платників податків, а саме з надходженням ПДФО, однак наприкінці 2023 року податкове законодавство було змінено і наприкінці 2024 року різке падіння, яке обумовлене перенаправлення ПДФО безпосередньо до державного бюджету.

Основними надходженнями до загального фонду здійснюються за такими статтями:

- податки на доходи, податки на прибуток за 2021 рік склав 50 283,3 тис грн, у 2022 році - 51 965,8 тис грн, 2023 року - 641 452,4 тис грн;
- єдиний податок за 2021 рік склав 22 669,4 тис грн, за 2022 рік 30 986,6 тис грн, за 2023 рік 49 076,1 тис грн;
- офіційні трансфери за 2021 рік 78 604,4 тис грн, за 2022 рік 49 357, 2 тис грн, за 2023 рік 88 215,0 тис грн.

Основними статтями надходжень спеціального фонду є:

- неподаткові надходження, які склали 1915,0 тис грн за 2021 рік, 946,5 тис грн за 2022 рік, 42 099,4 тис грн за 2023 рік;
- дохід від операцій з капіталом 53,2 тис грн за 2021 рік, 14,2 тис грн за 2022 рік, 311,9 тис грн за 2023 рік;
- офіційні трансфери за 2021 рік - 14 236,6 тис грн, за 2023 рік - 135 882,8 тис грн;
- цільові фонди за 2021 рік - 59,7 тис грн, за 2022 рік - 9,2 тис грн, за 2023 рік - 51,0 тис грн.

Загальна сума видатків по рокам:

- 2021 рік склала 197 958,6 тис грн, з профіцитом бюджету 5 244,8 тис грн; загальний фонд склав 135 035,8 тис грн, з профіцитом бюджету 51 879,9 тис грн; спеціальний фонд склав 62 922,8 і дефіцитом бюджету -46 635,1 тис грн
- 2022 році 145 212,0 тис грн, з профіцитом у 5 127,7 тис грн; загальний фонд склав 144 000,6 тис грн, залишковий профіцит склав 5 346,5 тис грн; спеціальний фонд склав 1 211,3 тис грн і дефіцитом -218,8 тис грн
- 2023 рік 944 049,1 тис грн і профіцитом бюджету 39 274,3 тис грн, загальний фонд склав 584 202,5 тис грн, з профіцитом бюджету 220 749,3; спеціальний фонд склав 359 864,6 з дефіцитом -181 475,0 тис грн

Основні напрямки видатків: освіта, охорона здоров'я, житлово-комунальне господарство, соціальний захист та соціальне забезпечення, економічна діяльність, духовний та фізичний розвиток, громадський порядок та безпека, витрати на загальнодержавні функції, міжбюджетні трансферти та кредитування.

Таблиця 7. Інформація про бюджет ТГ (вказана лише аналітична таблиця, дані аналізу прогностної спроможності ТГ фінансувати заходи з відновлення – у стадії розробки)

тис.грн.

	Загальний фонд				Спеціальний фонд				Разом			
	2021	2022	Темп росту, %	2023	2021	2022	Темп росту, %	2023	2021	2022	Темп росту, %	2023
Доходи, всього:	187 321,1	149 847,1	80,0	804 951,8	16 287,7	992,6	6,1	178 371,6	203 608,8	150 839,7	74,1	983 323,4
<i>у тому числі:</i>												
- податкові надходження	105 307,4	98 377,6	93,4	713 006,8	23,2	22,7	97,8	26,5	105 330,6	98 400,3	93,4	713 033,3
<i>у тому числі:</i>												
- податки на доходи, податки на прибуток	50 283,3	51 965,8	103,3	641 452,4	-	-	-	-	50 283,3	51 965,8	103,3	641 452,4
- рентна плата та плата за використання інших природних ресурсів	1,8	2,6	144,4	2,1	-	-	-	-	1,8	2,6	144,4	2,1
- місцеві податки та збори	34 043,5	39 118,9	114,9	57 982,9	-	-	-	-	34 043,5	39 118,9	114,9	57 982,9
<i>у тому числі:</i>												
- податок на майно	11 374,1	8 132,3	71,5	8 906,8	-	-	-	-	11 374,1	8 132,3	71,5	8 906,8
- єдиний податок	22 669,4	30 986,6	136,7	49 076,1	-	-	-	-	22 669,4	30 986,6	136,7	49 076,1
- внутрішні податки на товари та послуги	20 978,8	7 290,3	34,7	13 569,4	-	-	-	-	20 978,8	7 290,3	34,7	13 569,4

- інші податки та збори	-	-	-	-	23,2	22,7	97,8	26,5	23,2	22,7	97,8	26,5
Неподаткові надходження	3 408,3	2 112,3	62,0	3 730,0	1 915,0	946,5	49,4	42 099,4	5 323,3	3 058,8	57,5	45 829,4
Доходи від операцій з капіталом	1,0	-	-	-	53,2	14,2	26,7	311,9	54,2	14,2	26,2	311,9
Офіційні трансферти	78 604,4	49 357,2	62,8	88 215,0	14 236,6	-	-	135 882,8	92 841,0	49 357,2	53,2	224 097,8
<i>у тому числі базова дотація</i>	72,3	-	-	11 987,3	-	-	-	-	72,3	-	-	11 987,3
Цільові фонди	-	-	-	-	59,7	9,2	15,4	51,0	59,7	9,2	15,4	51,0
Видатки за функціональною класифікацією, всього	135 035,8	144 000,6	106,6	584 202,5	62 922,8	1 211,4	1,9	359 846,6	197 958,6	145 212,0	73,4	944 049,1
<i>у тому числі:</i>												
Освіта	66 832,0	62 612,4	93,7	54 773,7	4 814,9	207,9	4,3	5 887,5	71 646,9	62 820,3	87,7	60 661,2
Охорона здоров'я	4 812,2	8 344,6	173,4	32 962,1	10 232,8	-	-	16 614,4	15 045,0	8 344,6	55,5	49 576,5
Житлово-комунальне господарство	19 071,7	21 376,3	112,1	255 819,7	29 014,6	39,9	0,1	24 221,9	48 086,3	21 416,2	44,5	280 041,6
Соціальний захист та соціальне забезпечення	5 772,4	12 202,5	211,4	134 261,3	3 782,2	57,9	1,5	13 560,9	9 554,6	12 260,4	128,3	147 822,2
Економічна діяльність	2 914,0	2 104,8	72,2	30 830,5	10 765,0	98,1	0,9	222 327,3	13 679,0	2 202,9	16,1	253 157,8
Духовний та фізичний розвиток	8 744,0	5 613,1	64,2	7 596,4	211,7	-	-	325,3	8 955,7	5 613,1	62,7	7 921,7
Громадський порядок, безпека	3 975,7	12 117,8	304,8	13 518,8	156,7	-	-	20 724,5	4 132,4	12 117,8	293,2	34 243,3

Загальнодержавні функції	22 833,5	19 608,6	85,9	29 948,6	3 077,2	807,6	26,2	41 538,1	25 910,7	20 416,2	78,8	71 486,7
у тому числі реверсна дотація (у разі наявності)	-	-	-	-	-	-	-	-	-	-	-	-
Міжбюджетні трансферти	80,3	20,5	25,5	24 491,4	867,7	-	-	14 646,7	948,0	20,5	2,2	39 138,1
Кредитування	405,4	500,0	123,3	-	-	-	-	-	405,4	500,0	123,3	-
Дефіцит (-) / профіцит (+)	51 879,9	5 346,5		220 749,3	-46 635,1	-218,8		-181 475,0	5 244,8	5 127,7		39 274,3

Видатки за економічною класифікацією, всього	135 035,8	144 000,6	106,6	584 202,5	62 922,8	1 211,4	1,9	359 846,6	197 958,6	145 212,0	73,4	944 049,1
<i>у тому числі:</i>												
Поточні видатки	135 035,8	144 000,6	106,6	584 202,5	1 984,7	480,8	24,2	32 482,6	137 020,5	144 481,4	105,4	616 685,1
Капітальні видатки	-	-	-	-	60 938,1	730,6	1,2	327 364,0	60 938,1	730,6	1,2	327 364,0
Нерозподілені видатки	-	-	-	-	-	-	-	-	-	-	-	-

Зміни обсягів бюджетних коштів:	6 224,4	5 108,6	82,1	-	-765,8	287,0		-	5 458,6	5 395,6	98,8	
На початок періоду	10 388,6	16 613,0	159,9	21 721,6	914,5	148,7	16,3	435,7	11 303,1	16 761,7	148,3	
На кінець періоду	16 613,0	21 721,6	130,7	-	148,7	435,7	293,0	-	16 761,7	22 157,3	132,2	

1.4.3. Економіка

Таблиця 8. Аналіз стану економіки на території ШСТГ
Суб'єкти господарської діяльності ШСТГ (зареєстровані)

Назва галузі	на 01.01.2021		на 01.01.2022		на 01.01.2023	
	Кількість суб'єктів, од.	Кількість зайнятих, осіб	Кількість суб'єктів, од.	Кількість зайнятих, осіб	Кількість суб'єктів, од.	Кількість зайнятих, осіб
Сільське господарство, у т.ч.:	105	0	108	0	110	0
рослинництво	96	71	98	71	100	71
тваринництво	9	118	10	115	10	113,5
Лісове господарство	1	1	1	1	1	1
Рибне господарство	1	1	1	1	1	1
Промисловість, у т.ч.:	49	0	50	0	51	0
- легка промисловість	7	37	8	38	9	36
- переробна промисловість	17	20	17	25	17	24
- виробництво та розподілення електроенергії, газу, пари та води	3	21	3	9	3	18
- інша	22	186	22	191	22	199
Будівництво	25	69	31	70	34	92
Оптова і роздрібна торгівля; торгівля транспортними засобами; послуги з ремонту	221	438	240	534	260	463
Готелі та ресторани	16	36	17	36	19	28

Транспорт, складське господарство, поштова та кур'єрська діяльність	37	49	40	56	45	54
Інформація та телекомунікації	52	76	64	86	75	97
Державне управління й оборона	13	79	14	92	14	86
Професійна, наукова та технічна діяльність	37	83	46	116	51	116
Освіта	11	315	13	382	23	329
Охорона здоров'я та соціальна допомога	16	331	17	261	21	259
Мистецтво, спорт, розваги та відпочинок	5	39	7	41	7	35
Інше	269	317	281	369	290	399
Всього:	858	0	930	0	1 003	0

ТОП-15 Платники податків - суб'єктів господарської діяльності

Назва (із зазначенням скороченої організаційно-правової форми)	Адреса місцерозташування	Вид діяльності (основний)	на 01.01.2022		на 01.01.2023	
			Сума податків, тис. грн	Чисельність працівників, осіб	Сума податків, тис. грн	Чисельність працівників, осіб
ПП «АФ «Славутич»	Запорізька обл., Запорізький р-н, с.Веселе, вул.Центральна, 160	Вирощування зернових культур (крім рису), бобових культур і насіння олійних культур	4 136,6	72	3 572,9	73
ПП «Елтіз»	Запорізька обл., Запорізький р-н, с.Лукашеве, вул.Перспективна, 4а	Виробництво електродвигунів, генераторів і трансформаторів	2 806,5	151	1 639,1	159

ПП «Світоч»	Запорізька обл., Запорізький р-н, с.Миколай-Поле, вул.Безіменна, 1/1	Вирощування зернових культур (крім рису), бобових культур і насіння олійних культур	2 125,7	11	1 568,1	11
ПрАТ «Сонячне 2007»	Запорізька обл., Запорізький р-н, с.Малишівка, вул.Молодіжна, 51	Вирощування зернових культур (крім рису), бобових культур і насіння олійних культур	2 108,8	дані відсутні	1 846,5	30
Філія ЗПНВК «Інтербізнес»	Запорізька обл., Запорізький р-н, с.Відрадне, вул.Перемоги, 3	Розведення свійської птиці	2 064,8	дані відсутні	1 466,8	дані відсутні
ТОВ «Александр-агро»	Запорізька обл., Запорізький р-н, с.Лукашеве, вул.Центральна, 9	Вирощування зернових культур (крім рису), бобових культур і насіння олійних культур	1 365,0	23	1 198,6	22
ТОВ «Незалежна аграрна індустрія»	Запорізька обл., Запорізький р-н, с.Володимирівське, вул.Шевченка, 1б	Вирощування зернових культур (крім рису), бобових культур і насіння олійних культур	1 328,0	31	1 665,9	31
СВК «Дніпрові хвилі»	Запорізька обл., Запорізький р-н, с.Новопетрівка, вул.Центральна, 48	Вирощування зернових культур (крім рису), бобових культур і насіння олійних культур	1 271,9	дані відсутні	1 030,4	23
ТОВ «АП «Придніпровське»	Дніпропетровська обл., Новомосковський р-н, с.Голубівка, вул.Лесі Українки, 10	Вирощування зернових культур (крім рису), бобових культур і насіння олійних культур	1 194,7	381-385 (підприємс тво з Дніпропетр овської області)	725,6	276-280
СТ «Світанок»	Запорізька обл., Запорізький р-н, с.Августинівка, вул.Миру, 3	Роздрібна торгівля в неспеціалізованих магазинах переважно продуктами харчування, напоями та тютюновими виробами	1 058,6	16	946,4	11
СТ «Фортуна – ОВ»	Запорізька обл., Запорізький р-н, с.Августинівка, вул.Миру, 11	Роздрібна торгівля в неспеціалізованих магазинах переважно продуктами харчування, напоями та тютюновими виробами	1 018,4	16	921,5	16
Інститут олійних культур НААН	Запорізька обл., Запорізький р-н, с.Сонячне, вул.Інститутська, 1	Дослідження й експериментальні розробки у сфері біотехнологій	910,4	дані відсутні	890,0	дані відсутні
ТОВ «Оріс-нива Широке»	Запорізька обл., Запорізький р-н, с.Широке, вул.Маракулова, 1а	Вирощування зернових культур (крім рису), бобових культур і насіння олійних культур	894,7	18	844,8	18

ФГ «Наdejда»	Запорізька обл., Запорізький р-н, с.Августинівка, вул.60-річчя ВЛКСМ, 11	Вирощування зернових культур (крім рису), бобових культур і насіння олійних культур	749,2	9	769,3	10
ТОВ «А-енерго»	Запорізька обл., Запорізький р-н, с.Відрадне, вул.Шевченка, 30	Збирання небезпечних відходів	713,2	13	251,3	13

ТОП-15 Роботодавців - суб'єктів господарської діяльності

Назва (із значенням скороченої організаційно-прав ової форми)	Адреса місцерозташування	Вид діяльності (основний)	Чисельність працівників, осіб, станом на:	
			01.01.2022	01.01.2023
ПП «АФ «Славутич»	Запорізька обл., Запорізький р-н, с.Веселе, вул.Центральна, 160	Вирощування зернових культур (крім рису), бобових культур і насіння олійних культур	72	73
ТОВ «Агрокомплекс 2012»	Запорізька область, Запорізький р-н, с-ще Сонячне, вул.Сонячне шосе, 7	Оброблення насіння для відтворення	28	30
ТОВ «Александр-агро»	Запорізька обл, Запорізький р-н, с.Лукашеве, вул.Центральна, 9	Вирощування зернових культур (крім рису), бобових культур і насіння олійних культур	23	22
ТОВ «Укрнасілляпром»	Запорізька область, Запорізький р-н, с-ще Сонячне, вул.Сонячне шосе, 50	Оброблення насіння для відтворення	19	21
ТОВ Незалежна аграрна індустрія»	Запорізька область, Запорізький р-н, с.Володимирівське, вул.Шевченка, 1б	Вирощування зернових культур (крім рису), бобових культур і насіння олійних культур	31	31

ТОВ "Оріс-нива Широке"	Запорізька область, Запорізький р-н, с.Широке, вул.Маракулова, 1а	Вирощування зернових культур (крім рису), бобових культур і насіння олійних культур	18	18
ТОВ "Речовий ринок Анголенка"	Запорізька область, Запорізький р-н, с-ще.Відрадне, вул.Степна, 11	Надання в оренду і експлуатацію власного чи орендованого нерухомого майна	26	32
КП "Благодсервіс Широківської громади"	Запорізька область, Запорізький р-н, с.Володимирівське, вул.Шкільна, 2	Збір, очищення та постачання води	23	26
ТОВ "Глобал-нет Запоріжжя"	Запорізька область, Запорізький р-н, с.Лукашеве, вул.Центральна, 7а	Інша діяльність у сфері електров'язку	19	19
ПП "Елтіз"	Запорізька область, Запорізький р-н, с.Лукашеве, вул.Перспективна, 4а	Виробництво електродвигунів, генераторів і трансформаторів	151	159
ТОВ "Авента-січ"	Запорізька область, Запорізький р-н, с-ще. Сонячне, вул.Товариська, 1а	Виробництво інших меблів	26	24

ТОП-15 суб'єктів господарської діяльності, які зупинилися без перспективи швидкого відновлення, або релоковані (з перереєстрацією)

Назва (із зазначенням скороченої організаційно-правової форми)	Адреса місце розташування	Для зупинених позначаємо "З", для релокованих - "Р"	Вид діяльності (основний)	Чисельність працівників на 01.01.2022р., осіб
ТОВ "Укрдрайв-логістік"	м.Київ, вул.Уманська, 43	р	Вантажний автомобільний транспорт	4

Загальна інформація про зареєстрованих у ШСТГ суб'єктів господарювання

на 01.01.2021			на 01.01.2022				на 01.01.2023		
Кількість юридичних осіб	Кількість ФОП	Самозайнятих осіб	Кількість юридичних осіб		Кількість ФОП	Самозайнятих осіб	Кількість юридичних осіб	Кількість ФОП	Самозайнятих осіб
468	390		484		446		494	509	

1.5. Житлова інфраструктура

Загальні характеристики житлової забудови громади:

Основну частину житлової інфраструктури складає садибна житлова інфраструктура, що налічує 10 806 домогосподарств у всіх 35 населених пунктах. Найбільшим з цієї точки зору є с. Володимирівське, що налічує 1442 об'єкти житлової інфраструктури. Наступним за кількістю домогосподарств йде с. Лукашеве, яке налічує 798 об'єктів житлової інфраструктури. І завершує трійку с-ще. Відрадне, що налічує 625 домогосподарств. Якщо говорити про населені пункти з найменшою чисельністю домогосподарств, то самим маленьким є с. Гурського, в якому всього 13 об'єктів житлової інфраструктури, далі йде Новодніпровка, що налічує 17 об'єктів житлової інфраструктури і по 20 об'єктів розташовано у с. Крилівське і с. Нововознесенка.

Багатоквартирні будинки це 76 одиниць у 10 населених пунктах.

Велику частину житлової інфраструктури складають садово-дачні товариства, загальна їх чисельність близько 152, однак тільки по 119 з них на території громади ми маємо реєстраційні дані.

Таблиця 9. Інформація про житловий фонд (дані про пошкоджені та знищені об'єкти деталізуються у окремій таблиці)

Назва населеного пункту	Тип житлової забудови	на 01.01.2022			на 01.01.2023		
		Кількість, од.	Загальна площа, м ²	Кількість квартир	Кількість, од.	Загальна площа, м ²	Кількість квартир

Августинівка	Багатоквартирний будинок	9	5169,1	104	9	5169,1	104
	Садибна житлова будівля	429	X	X	429	X	X
	Дачний або садовий будинок	1		X			X
Відрадне	Багатоквартирний будинок	33		184	33		184
	Садибна житлова будівля	625		X			X
	Дачний або садовий будинок	13		X			X
Дніпрельстан	Багатоквартирний будинок	5		35	35		35
	Садибна житлова будівля	184		X			X
	Дачний або садовий будинок	-		X			X
Володимирівське	Багатоквартирний будинок	10		111	111		111
	Садибна житлова будівля	1442		X			X
	Дачний або садовий будинок	40		X			X
Малишівка	Багатоквартирний будинок	1		4	4		
	Садибна житлова будівля	147		X			X
	Дачний або садовий будинок	-		X			X
Зоряне	Багатоквартирний будинок	3		48	48		48
	Садибна житлова будівля	47		X			X
	Дачний або садовий будинок	-		X			X
Сонячне	Багатоквартирний будинок	2		130	130		130

	Садибна житлова будівля	420		X		X
	Дачний або садовий будинок	9		X		X
Ручаївка	Багатоквартирний будинок	8		12		12
	Садибна житлова будівля	138		X		X
	Дачний або садовий будинок	1		X		X
Лукашеве	Багатоквартирний будинок	2		12		12
	Садибна житлова будівля	798		X		X
	Дачний або садовий будинок	-		X		X
Веселе	Садибна житлова будівля	176		X		X
	Дачний або садовий будинок			X		X
Водяне	Багатоквартирний будинок	X		X		X
	Садибна житлова будівля	20		X		X
	Дачний або садовий будинок	X		X		X
	Гуртожиток	X		X		X
	Незавершене житлове будівництво	X		X		X
	Тимчасові містечка (модульні будинки) для ВПО	X		X		X
Зеленопілля	Багатоквартирний будинок	3	9	X		X
	Садибна житлова будівля	161		X		X
Гурського	Садибна житлова будівля	13		X		X

	Дачний або садовий будинок	-1		X			X
Дніпрові Хвилі	Садибна житлова будівля	42		X			X
Долинівка	Садибна житлова будівля	33		X			X
	Дачний або садовий будинок	1		X			X
Івангород	Садибна житлова будівля	37		X			X
Крилівське	Садибна житлова будівля	20		X			X
Лемешинське	Садибна житлова будівля	32		X			X
Миколай-Поле	Садибна житлова будівля	363		X			X
Морозівка	Садибна житлова будівля	63		X			X
Надія	Садибна житлова будівля	92		X			X
Нововознесенка	Садибна житлова будівля	20		X			X
Новодніпровка	Садибна житлова будівля	17		X			X
Новопетрівка	Садибна житлова будівля	227		X			X
Новоселище	Садибна житлова будівля	45					
Петропавлівка	Садибна житлова будівля	38					
Петропіль	Садибна житлова будівля	146					
Привільне	Садибна житлова будівля	63					
	Дачний або садовий будинок	12					
Привітне	Садибна житлова будівля	108					

	Дачний або садовий будинок	15					
Придніпровське	Садибна житлова будівля	69					
	Дачний або садовий будинок	25					
Світанок	Садибна житлова будівля	105					
Федорівка	Садибна житлова будівля	83					
	Дачний або садовий будинок	1					
Червоний Яр	Садибна житлова будівля	45					
Широке	Садибна житлова будівля	391					
Яворницьке	Садибна житлова будівля	42					

1.6. Соціальна інфраструктура

Структуру об'єктів та мереж соціальної інфраструктури розглянемо у відповідності до населених пунктів.

Село Августинівка, наявний заклад дошкільної освіти, функціонує як підрозділ Августинівської початкової школи, потужністю 92 особи і фактичною наповнюваністю 21 особа у 2022 році та 27 осіб у 2023 році; заклад загальної середньої освіти, Августинівська початкова школа, потужність складає 504 особи, фактична наповнюваність 29 осіб у 2022 році та 28 осіб у 2023 році. На території населеного пункту розташовано пункт здоров'я, проектна потужність закладу 1800 осіб, фактична наповнюваність 840 осіб у 2022 року і 1020 осіб 2023 року, на території пункту здоров'я діє аптечний пункт, потужність 1500, фактична наповнюваність у 2022 році 150 осіб, у 2023 році 100 осіб. Августинівський центр дозвілля КУ "ЦКДСМСТ" має пропускну можливість у 130 осіб та 2 працівників. Августинівська сільська бібліотека КУ "ЦКДСМСТ", що має потужність - 20 місць у читальному залі та 1 персоналу - бібліотекарку.

Селище Відрадне. Заклад дошкільної освіти представлений дошкільним підрозділом Відраденської гімназії, потужність закладу 80 осіб, фактична наповнюваність у 2022 році 39 осіб, у 2023 році 36 відповідно. Заклад загальної середньої освіти, Відраденська гімназія, потужність закладу 360 осіб, фактична наповнюваність 132 особи у 2022 році і 137 осіб у 2023 році. На території населеного пункту

функціонує Відраденська амбулаторія загальної практики-сімейної медицини, потужність закладу 3600 осіб, фактична наповнюваність 1500 осіб у 2022 році та 1900 осіб у 2023 році, бази закладу є аптечний пункт потужність якого 3000 осіб, фактично 260 та 270 осіб у 2022, 2023 роках відповідно. Відраденський центр дозвілля КУ “ЦКДСМСТ” нараховує 135 місць, пропускна потужність закладу та 5 осіб персоналу, Відраденська сільська бібліотека КУ “ЦКДСМСТ”, кількість місць читального залу - 6, персоналу - 1.

Село Володимирівське. На території населеного пункту є заклад дошкільної освіти, Дошкільний підрозділ Володимирівського ліцею «Успіх», потужність 75 дошкільнят, фактична наповнюваність 64 особи у 2022 році та 56 осіб у 2023 році. Заклад середньої освіти представлений Володимирівським ліцеєм «Успіх», потужність закладу 320 осіб, фактична наповнюваність 196 осіб у 2022 році та 165 осіб у 2023 році. Володимирівська амбулаторія загальної практики-сімейної медицини має потужність 3600 осіб, фактичну наповнюваність 1785 та 2800 осіб у 2022 та 2023 роках, аптечний пункт має потужність 3200 осіб і фактичну наповнюваність 450 та 500 осіб. Володимирівська сільська бібліотека КУ “ЦКДСМСТ”, кількість місць читального залу - 5, персонал 1.

Село Лукашеве. Заклад дошкільної освіти - Дошкільний підрозділ Лукашівської гімназії «Мрія» має потужність 80 осіб, фактичну наповнюваність 40 осіб у 2022 році та 45 осіб у 2023 році. Заклад середньої освіти - Лукашівська гімназія «Мрія», потужність закладу 198 осіб, фактична наповнюваність 132 особи у 2022 році і 131 особа у 2023 році. Лукашівський пункт здоров'я має проектну потужність 1800 осіб, а фактичну наповнюваність 1375 осіб в 2022 році та 1500 осіб у 2023 році, аптека має потужність 1500 осіб а фактичну наповнюваність 100 та 170 осіб у 2022 та у 2023 роках відповідно. Лукашівський центр дозвілля КУ “ЦКДСМСТ” має проектну потужність у 400 осіб та налічує 5 осіб з числа працівників закладу. Музей історії села Лукашеве на громадських засадах КУ “ЦКДСМСТ”, Лукашівська сільська бібліотека КУ “ЦКДСМСТ”, кількість місць читального залу - 22, чисельність персоналу - 1.

Село Петропіль. Заклад дошкільної освіти - дошкільний підрозділ Петропільського ліцею, що має проектну потужність 40 осіб, а фактичну наповнюваність 30 осіб 2022 та 2023 року. Закладом шкільної освіти є Петропільський ліцей, який виконує функцію опорного закладу освіти в громаді і має у своїй структурі ще 2 заклади загальної середньої освіти: Миколай-Пільська філія Петропільського ліцею (початкова школа), Новопетрівська філія Петропільського ліцею (гімназія) та 3 заклади дошкільної освіти: власне Петропільський дошкільний підрозділ, дошкільний підрозділ Миколай-Пільської філії Петропільського ліцею, дошкільний підрозділ Новопетрівської філії Петропільського ліцею. Загальна проектна потужність Петропільського ліцею 345 осіб, фактична наповнюваність у 2022 та 2023 роках склала 268 осіб. Закладом охорони здоров'я є Петропільська амбулаторія загальної практики-сімейної медицини з проектною потужністю 1500 осіб і фактичною наповнюваністю 1078 та 1578 осіб у 2022 та 2023 роках відповідно. Аптечний пункт має потужність 1200 осіб, фактично задовольнив потреби 270 та 330 осіб у 2022 та 2023 роках відповідно. Заклади культури відсутні на території НП. якщо не враховувати шкільну бібліотеку.

Село Широке - центральна садиба громади. В структурі має заклад дошкільної освіти - Дошкільний підрозділ Широківської гімназії, проектна потужність закладу складає 60 осіб, а фактична наповнюваність 32 особи у 2022 та 30 осіб у 2023 роках. Заклад середньої освіти це Широківська гімназія що має проектну потужність 392 особи а фактичну наповнюваність за останні 2 роки. 2022 та 2023 роки 142 та 132 особи відповідно. Широківський пункт здоров'я є функціонуючим закладом на території с. Широке, що має проектну потужність 1800 осіб, а фактичну наповнюваність 1500 та 1700 осіб відповідно за останні 2 роки: 2022 та 2023 роки. Аптека з потужністю 1100 осіб має фактичну щомісячну наповнюваність 270 осіб 2022 року та 320 осіб 2023 року. Широківський центр дозвілля КУ "ЦКДСМСТ" має пропускну здатність у розмірі 250 осіб (глядацьких місць), налічує - 3 особи персоналу. Широківська сільська бібліотека КУ "ЦКДСМСТ" має 10 читальських місць у читацькому залі та 1 одиницю персоналу - бібліотекарку.

Село Миколай-Поле. Заклад дошкільної освіти - дошкільний підрозділ Миколай-Пільської філії Петропільського ліцею, потужність закладу - 40 осіб, фактична наповнюваність у 2022 році 28 осіб, у 2023 році 25 осіб. Заклад загальної середньої освіти - Миколай-Пільська філія Петропільського ліцею (початкова школа), потужність закладу складає 240 осіб, а фактична наповнюваність 46 осіб у 2022 році та 43 особи у 2023 році. Миколай-Пільська амбулаторія загальної практики-сімейної медицини є закладом охорони здоров'я з проектною потужністю 1500 осіб та фактичною наповнюваністю 1380 осіб у 2022 році та 1478 осіб у 2023 році, аптека що розташована на території амбулаторії має потужність 950 осіб, а фактичну наповнюваність 240 осіб у у 2022 році та 330 у 2023 році. Миколай-Пільський центр дозвілля КУ "ЦКДСМСТ" має пропускну здатність у розмірі 400 осіб (глядацьких місць) та 4 осіб з числа персоналу закладу, Миколай-Пільська сільська бібліотека КУ "ЦКДСМСТ" налічує 20 місць читального залу, та 1 особу персоналу.

Село Новопетрівка. Закладом дошкільної освіти є дошкільний підрозділ Новопетрівської філії Петропільського ліцею, проектною потужністю закладу і фактичною наповненістю впродовж 2022 та 2023 років - 20 осіб. Новопетрівська філія Петропільського ліцею (гімназія - є закладом загальної середньої освіти з потужністю 240 осіб та фактичною наповнюваністю 142 та 137 осіб у 2022 та 2023 роках відповідно. На території села діє заклад охорони здоров'я, а саме Новопетрівський пункт здоров'я з пропускнуною спроможністю у 1800 осіб та фактичною наповнюваністю у 650 осіб 2022 року та 800 осіб 2023 року, також діє аптечний пункт з проектною потужністю у 1800 осіб та фактичною наповнюваністю та осіб відповідно у 2022 та 2023 роках. Центр дозвілля у селі відсутній, але функціонує бібліотека - Новопетрівська сільська бібліотека з РФД КУ "ЦКДСМСТ", яка нараховує 20 місць читального залу та 3 особи з числа персоналу закладу.

Місто Запоріжжя. У м. Запоріжжя розташована Амбулаторія №1 загальної практики-сімейної медицини, центральна амбулаторія громади, яка є закладом, що надає первинну і вторинну медичну допомогу. Проектна потужність закладу 12600 осіб, фактична наповнюваність 10698 осіб у 2022 році та 12378 осіб у 2023 році, загальна кількість декларацій перевищує 17 000. Аптека, що розташована безпосередньо у клініці має проектну потужність у 4250 осіб, а фактичну наповнюваність 1700 осіб у 2022 році та 2200 у 2023 році.

Селище Сонячне. На даний час у селищі є лише заклад охорони здоров'я - Сонячна амбулаторія загальної практики-сімейної медицини, яка відкрилась у 2024 році, проектна потужність 75 осіб.

Село Веселе, на території функціонує центр дозвілля та бібліотека. Веселівський центр дозвілля КУ “ЦКДСМСТ”, загальна площа закладу - 192 м², потужність ЦД - 68 осіб, фактична наповнюваність - 1578 . Веселівська сільська бібліотека КУ “ЦКДСМСТ” має загальну площу 68 м², потужність закладу - 22 особи, фактична наповнюваність - 720.

Село Зеленопілля, в населеному пункті функціонує бібліотека, Зеленопільська сільська бібліотека з РФД КУ “ЦКДСМСТ”, загальна площа - 34 м², потужність закладу - 12 осіб, наповнюваність - 546 осіб.

Село Ручаївка має власний центр дозвілля - Ручаївський центр дозвілля КУ “ЦКДСМСТ”, загальна площа закладу - 212 м², а проектна потужність 100 осіб, наповнюваність - 2400 осіб за 2021 рік.

Таблиця 10. Інформація про стан об'єктів та мереж соціальної інфраструктури

Назва населеного пункту	Тип соціальної інфраструктури та назва закладу	Місцезнаходження (адреса)	Загальна площа, м ²	проектна потужність	Фактична наповнюваність	
					на 01.01.2022	на 01.01.2023
Августинівка	Освітні заклади, у т.ч.:					
	заклади дошкільної освіти	70403, с. Августинівка вул. Молодіжна, 61	618	92	21	27
	заклади загальної середньої освіти	70403, с. Августинівка вул. Молодіжна, 61	4850,1	504	29	28
	Заклади охорони здоров'я, у т.ч.:					
	фельдшерсько-акушерські пункти	70403, с. Августинівка, вул. Молодіжна, буд. 63, прим 3В	193,0	1800	840	1020
	аптеки	70403, с. Августинівка, вул. Молодіжна, буд. 63, прим 3В		1500	150	100
	Заклади культури	70403, с. Августинівка, вул. Молодіжна, 61,	113,0	150	870	1170
Назва населеного пункту	Тип соціальної інфраструктури та назва закладу	Місцезнаходження (адреса)	Загальна площа, м ²	проектна потужність	Фактична наповнюваність	
					на 01.01.2022	на 01.01.2023
Відрадне	<i>Освітні заклади, у т.ч.:</i>					

	- заклади дошкільної освіти	70406, с-ще. Відрадне вул. Набережна, 46	967	80	39	36
	- заклади загальної середньої освіти	70406, с-ще. Відрадне, вул.Перемоги,2	1734,7	360	132	137
	Заклади охорони здоров'я, у т.ч.:					
	- фельдшерсько-акушерські пункти	70406, с. Відрадне, вул. Горького, 9	270,1	3600	1500	1900
	- аптеки	70406, с. Відрадне, вул. Горького, 9	18	3000	260	270

Назва населеного пункту	Тип соціальної інфраструктури та назва закладу	Місцезнаходження (адреса)	Загальна площа, м ²	проектна потужність	Фактична наповнюваність	
					на 01.01.2022	на 01.01.2023
Володимирівське	Освітні заклади, у т.ч.:					
	- заклади дошкільної освіти	70411, с. Володимирівське, вул. Космічна, 2а		75	64	56
	- заклади загальної середньої освіти	70411, с. Володимирівське, вул. Космічна, 2а	787	320	196	165
	Заклади охорони здоров'я, у т.ч.:					
	- фельдшерсько-акушерські пункти	70411, с. Володимирівське, вул. Стадіонна, буд. 3, прим. 14	90,3	3600	1785	2800
	- аптеки	70411, с. Володимирівське, вул. Стадіонна, буд. 3, прим. 14	56	3200	450	500

	<i>Заклади культури</i>	с. Володимирівське, вул. Шкільна, 2, 70411	30	5	400	1350
--	-------------------------	--	----	---	-----	------

Назва населеного пункту	Тип соціальної інфраструктури та назва закладу	Місцезнаходження (адреса)	Загальна площа, м ²	проектна потужність	Фактична наповнюваність	
					на 01.01.2022	на 01.01.2023
Лукашеве	<i>Освітні заклади, у т.ч.:</i>					
	- заклади дошкільної освіти	70410, с. Лукашеве, вул. Молодіжна, 1В	928	80	40	45
	- заклади загальної середньої освіти	70410, с. Лукашеве, пров. Шкільний, 12	1384,2	198	132	131
	<i>Заклади охорони здоров'я, у т.ч.:</i>					
	- фельдшерсько-акушерські пункти	70410, с. Лукашеве, пров. Шкільний, буд. 11	116,9	1800	1370	1500
	- аптеки	70410, с. Лукашеве, пров. Шкільний, буд. 11	18	1500	100	170
	<i>Заклади культури</i>	70410, Лукашеве, вул. Центральна, 18	692	422	11010	14640

Назва населеного пункту	Тип соціальної інфраструктури та назва закладу	Місцезнаходження (адреса)	Загальна площа, м ²	Проектна потужність	Фактична наповнюваність	
					на 01.01.2022	на 01.01.2023

Петропіль	Освітні заклади, у т.ч.:					
	- заклади дошкільної освіти	70405, с. Петропіль, вул. Молодіжна, 1	468,4	40	30	30
	- заклади загальної середньої освіти	70405, с. Петропіль, вул. Молодіжна, 1	4271,3	345	268	268
	Заклади охорони здоров'я, у т.ч.:					
	- фельдшерсько-акушерські пункти	70405, с. Петропіль, вул. Молодіжна, буд. 4	149,7	1500	1078	1578
- аптеки	70405, с. Петропіль, вул. Молодіжна, буд. 4	18	1200	270	330	

Назва населеного пункту	Тип соціальної інфраструктури та назва закладу	Місцезнаходження (адреса)	Загальна площа, м ²	Проектна потужність	Фактична наповнюваність	
					на 01.01.2022	на 01.01.2023
с. Широке	Освітні заклади, у т.ч.:					
	- заклади дошкільної освіти	70413, с. Широке вул. Квітуча, 2а	623	60	32	30
	- заклади загальної середньої освіти	70413, с. Широке, вул. Центральна, 6	3283,2	392	142	132
	Заклади охорони здоров'я, у т.ч.:					

	- фельдшерсько-акушерські пункти	70413, с. Широке, вул. Тельманівська (Квітуца), буд. 2А	47,0	1800	1500	1700
	- аптеки	70413, с. Широке, вул. Тельманівська (Квітуца), буд. 2А	10	1100	270	320
	Заклади культури	70413, с. Широке, вул. Центральна, 2	1543	250	11820	12090

Назва населеного пункту	Тип соціальної інфраструктури та назва закладу	Місцезнаходження (адреса)	Загальна площа, м ²	проектна потужність	Фактична наповнюваність	
					на 01.01.2022	на 01.01.2023
Миколай-Поле	Освітні заклади, у т.ч.:					
	- заклади дошкільної освіти	70401 с. Миколай-Поле, вул. Центральна, 87 б	230	40	28	25
	- заклади загальної середньої освіти	70401, с. Миколай-Поле, вул. Центральна, 87 б	1326,0	240	46	43
	Заклади охорони здоров'я, у т.ч.:					
	- фельдшерсько-акушерські пункти	70401, с. Миколай-Поле, вул. Центральна, 46-а	340,2	1500	1380	1478
	- аптеки	70401, с. Миколай-Поле, вул. Центральна, 46-а	35	950	240	330
	Заклади культури	70401, с. Миколай-Поле вул. Центральна, 97 г,	692	420	10410	10650

Назва населеного пункту	Тип соціальної інфраструктури та назва закладу	Місцезнаходження (адреса)	Загальна площа, м ²	проектна потужність	Фактична наповнюваність	
					на 01.01.2022	на 01.01.2023
Новопетрівка	Освітні заклади, у т.ч.:					
	- заклади дошкільної освіти	70402, с. Новопетрівка, вул. Центральна, 119 б	83,3	20	20	20
	- заклади загальної середньої освіти	70402, с. Новопетрівка, вул. Центральна, 119 б	1191,1	240	142	137
	Заклади охорони здоров'я, у т.ч.:					
	- фельдшерсько-акушерські пункти	70402, с. Новопетрівка, вул. Центральна, 84б	50,5	1800	650	800
	- аптеки	70402, с. Новопетрівка, вул. Центральна, 84б	21	1500	400	450
	Заклади культури	70402, с. Новопетрівка, вул. Центральна, 65а	65	20	958	1023

Назва населеного пункту	Тип соціальної інфраструктури та назва закладу	Місцезнаходження (адреса)	Загальна площа, м ²	проектна потужність	Фактична наповнюваність	
					на 01.01.2022	на 01.01.2023
м. Запоріжжя	Заклади охорони здоров'я, у т.ч.:					
	- амбулаторія загальної практики	69089, м. Запоріжжя, вул. Лікарняна, 18	151,9	12600	10698	12378

	- аптеки	69089, м. Запоріжжя, вул. Лікарняна, 18	18	4250	1700	2200
--	----------	---	----	------	------	------

Назва населеного пункту	Тип соціальної інфраструктури та назва закладу	Місцезнаходження (адреса)	Загальна площа, м ²	проектна потужність	Фактична наповнюваність	
					на 01.01.2022	на 01.01.2023
Сонячне	<i>Заклади охорони здоров'я, у т.ч.:</i>					
	- амбулаторія	с-ще. Сонячне вул Інституцька, 4			-	-

Назва населеного пункту	Тип соціальної інфраструктури та назва закладу	Місцезнаходження (адреса)	Загальна площа, м ²	Проектна потужність	Фактична наповнюваність	
					на 01.01.2022	на 01.01.2023
Ручаївка	<i>Заклади культури</i>	с. Ручаївка, вул. Берегова, 16а, 70413	212	100	-	

Назва населеного пункту	Тип соціальної інфраструктури та назва закладу	Місцезнаходження (адреса)	Загальна площа, м ²	Проектна потужність	Фактична наповнюваність	
					на 01.01.2022	на 01.01.2023
Веселе	<i>Заклади культури</i>	с. Веселе, вул. Центральна, 42, 70404	260	90	-	720

Назва населеного пункту	Тип соціальної інфраструктури та назва закладу	Місцезнаходження (адреса)	Загальна площа, м ²	Проектна потужність	Фактична наповнюваність	
					на 01.01.2022	на 01.01.2023
Зеленопілля	<i>Заклади культури</i>	с. Зеленопілля, вул. Научна, 38, 70421	34	12	-	546

1.7. Руйнування та пошкодження

У відповідності до зареєстрованих і зафіксованих звернень громадян, а також станом на момент розроблення даного документу відомі наступні дані щодо пошкоджень та руйнувань на території ШСТГ:

- садибна забудова житлова забудова 60 об'єктів, загальною площею пошкоджень 4380 м², площа безпосередньо пошкоджень нараховує 402 м², в своїй більшості характер пошкоджень відповідає руйнуванню шиферу, вікон, дверей, зовнішніх фасадів будівель;
- знищено 1 будинок без можливості відновлення, площа руйнувань - 54 м²;
- пошкоджено та внесено до реєстру 1 будівля площею 89 м², об'єм пошкоджень відповідає площі 60 м²;
- постраждало, але відмовились від фіксації руйнувань, не внесено до реєстру 60 будинків площа загал 4380 м², пошкоджень 402 м².
- станом на вересень 2024 року об'єкти соціальної інфраструктури не зазнали пошкоджень.

Таблиця 11. Інформація про пошкодження та руйнування

Назва населеного пункту	Тип інфраструктури	Кількість, од.					Загальна площа, м ²	Орієнтовна загальна площа пошкоджень, м ²
		Всього, об'єктів	Всього, квартир	у т.ч. за ступенем руйнування				
				I	II	III		
	<i>Житлова інфраструктура, у т.ч.:</i>							
	- багатоквартирний будинок	X	X				X	

- садибна житлова будівля	60	X				4380	402
- дачний або садовий будинок	X	X				X	X
- гуртожиток	X					X	X
- незавершене житлове будівництво	X					X	X
Господарські споруди на приватних земельних ділянках	X	X				X	X
Освітні заклади, у т.ч.:	X	X				X	X
- заклади дошкільної освіти	X	X				X	X
- заклади загальної середньої освіти	X	X				X	X
- заклади професійно-технічної освіти	X	X				X	X
- заклади вищої освіти	X	X				X	X
- заклади позашкільної освіти	X	X				X	X
Заклади охорони здоров'я, у т.ч.:	X	X				X	X
- поліклініки	X	X				X	X
- лікарні	X	X				X	X
- фельдшерсько-акушерські пункти	X	X				X	X
- аптеки	X	X				X	X
Заклади культури	X	X				X	X
Об'єкти для занять спортом	X	X				X	X
Житлова інфраструктура, у т.ч.:	X	X				X	X

- багатоквартирний дім	X	X				X	X
- садибна житлова будівля	X	X				X	X
- дачний або садовий будинок	X	X				X	X
- гуртожиток	X	X				X	X
- незавершене житлове будівництво	X	X				X	X
Господарські споруди на приватних земельних ділянках	X	X				X	X
Освітні заклади, у т.ч.:	X	X				X	X
- заклади дошкільної освіти	X	X				X	X
- заклади загальної середньої освіти	X	X				X	X
- заклади професійно-технічної освіти	X	X				X	X
- заклади вищої освіти	X	X				X	X
- заклади позашкільної освіти	X	X				X	X
Заклади охорони здоров'я, у т.ч.:	X	X				X	X
- поліклініки	X	X				X	X
- лікарні	X	X				X	X
- фельдшерсько-акушерські пункти	X	X				X	X
- аптеки	X	X				X	X
Заклади культури	X	X				X	X
Об'єкти для занять спортом	X	X				X	X

1.8. Історико-культурні об'єкти

Історичним і фактичним центром громади є село Широке, німецьке Ноендорф, засноване німцями-менонітами (колоністами) у 1790-х роках роках в руслі колишньої судноплавної річки Томаківка. Село Широке й Верхня Хортиця в свій час були одним із найпотужніших аграрних і культурних центрів Півдня України. Велика увага приділялась навчанню, медицині, культурному відпочинку та спорту.

В 20-ті роки, під час голоду на Півдні України, в німецьких селах утворювалися громадські їдальні для всіх, село Широке не стало виключенням і ця традиція збереглась і донині. На початку повномасштабного вторгнення в селі Широке функціонувала громадська їдальня, адже Широківська громада стала приймаючою громадою і другим домом для багатьох людей, які мушили залишити свої домівки через російську окупацію.

На території Широківської сільської ради розташовано 10 пам'яток історії, 2 пам'ятних обеліски, єдиний в районі пам'ятник Т.Г. Шевченку та 351 пам'ятка археології.

Найбільш впізнаваними та популярними є пам'ятки архітектури місцевого значення “Будинок Катаріни Валльманн”, “Будинок служб”, “Комплекс шпиталю для фабричних робітників”, “Курган Кохання”, середня менонітська школа (с. Миколай-Поле) та інші історичні менонітські будівлі (житлові\нежитлові), які не мають наразі статусу пам'ятки архітектури.

На території громади також розроблений перший історичний веломаршрут “Менонітська стежка”.

Таблиця 12. Характеристика об'єктів історико-культурної спадщини

№	Об'єкти культурної спадщини	Адреса	Статус
1.	«Замок Катаріни Валльманн» та «Будинок служб»	м. Запоріжжя, Розенталь, 7	Щойно виявлений об'єкт культурної спадщини
2.	«Комплекс шпиталю для фабричних працівників»	м. Запоріжжя, Лікарняна, 18	Щойно виявлені об'єкти культурної спадщини
3.	Історична менонітська будівля школи	с. Миколай-Поле	Статус відсутній
4.	Історичні менонітські будівлі (15 будівель), житлові-нежитлові	с. Миколай-Поле	Статус відсутній
5.	Історичні менонітські будівлі (15 будівель), житлові-нежитлові	с. Володимирівське	Статус відсутній
6.	Історичні менонітські будівлі (5 будівель), житлові-нежитлові	с. Малишівка	Статус відсутній
7.	Історичні менонітські будівлі (15 будівель), житлові-нежитлові	с. Ручаївка	Статус відсутній
8.	Історичні менонітські будівлі (15 будівель), житлові-нежитлові	с. Широке	Статус відсутній
9.	Історичні менонітські будівлі (15 будівель), житлові-нежитлові	с. Новопетрівка	Статус відсутній
10.	Історичні менонітські будівлі (10 будівель), житлові-нежитлові	с. Морозівка	Статус відсутній
11.	Історичні менонітські будівлі (10 будівель), житлові-нежитлові	с. Долинівка	Статус відсутній

№ п/п	Види об'єктів	Місце розташування, населений пункт (описово)	Площа га або м ²
<i>Історико-культурні заповідники, музеї-заповідники, меморіальні парки, меморіальні (цивільні та військові) кладовища, могили, історичні або меморіальні садиби, будинки, споруди і пам'ятні місця, пов'язані з історичними подіями</i>			
1	Братська могила радянських воїнів та пам'ятник воїнам-односельцям	с. Августинівка, Августинівська с/р, за 0,5 км від сільської ради	могила – 2,0x2,29 м, скульпт. - 2,3 м, пост. – 1,6x1,2x1,2 м мем. плити – 1,0x0,85 м (2), 0,9x0,65 м
2	Братська могила радянських воїнів та пам'ятник воїнам-односельцям	с. Веселе, Веселівська с/р, вул. Центральна, біля будинку культури	могила – 4,5x4,5 м, стела - 2,9x4,9 м, мем. дошки – 1,5 x 1,0 м, мем. плита - 1,5x0,78 м мем. плити (6) - 1,2x0,8 м
3	Братська могила радянських воїнів та пам'ятник воїнам-односельцям	с. Лукашеве, Лукашівська с/р, у сквері в центрі села	скульпт. - 2,3 м, пост. - 0,6x0,6x0,3, стели - 14,8 x 4,0м, 9,0 x 3,33 м, плити (5) - 1,0x0,66x0,3 м
4	Братська могила радянських воїнів	с. Ручаївка, Сонячна с/р, у парку біля школи	скульпт. - 2,5 м, пост. - 0,9 м
5	Пам'ятник Шевченку Т.Г. - українському поету	с. Лукашеве, Лукашівська с/р, в центрі села	скульпт. - 4,0м пост. - 1,0м
6	Братська могила радянських воїнів	с. Широке, Широківська с/р, у парку біля будинку культури	скульпт. - 2,5 м, пост. - 2,7 м
7	Братська могила радянських воїнів та пам'ятник воїнам-односельцям	с-ще Відрадне, Августинівська с/р, біля будинку культури	могила – 3,0x1,5 м, обеліск - 2,5 м, пост. - 0,8x0,65x0,65 м , плити – 0,7 x 0,6 м
8	Братська могила учасників громадянської війни	с. Миколай-Поле, Миколай-Пільська с/р, біля будинку культури	могила - 2,0x1,5 м, скульпт. - 2,7 м, пост. - 1,0 м

9	Братська могила радянських воїнів	с. Миколай-Поле, Миколай-Пільська с/р, біля будинку культури	могила - 5,7x4,15 м, скульпт. - 2,6 м, пост. - 1,2 м
10	Братська могила радянських воїнів та пам'ятник воїнам-односельцям	с. Новопетрівка, Миколай-Пільська с/р, біля школи	скульпт. - 2,5 м, 2,5 м, 2,6 м; пост. - 1,35 м, 1,7 м, 5,0 м, плити - 1,2 x 0,8 м
11	Братська могила радянських воїнів	с. Новопетрівка, Миколай-Пільська с/р, біля клубу	скульпт. – 2,5 м, пост. – 1,7 x 1,7 м.
<i>Городища, кургани, давні поховання, пам'ятні скульптури та мегаліти, наскальні зображення, поля давніх битв, залишки фортець, військових таборів, поселень і стоянок, ділянки історичного культурного шару укріплень, виробництв, каналів, шляхів</i>			
1	Курганний могильник кургану Гостра Могила 5к.-1897	с. Дніпрові Хвилі, за 0,7 км на південь від села	7418,24 м2
2	Курганний могильник 2к.-4009	с. Дніпрові Хвилі, за 1,0 км на північ від північної околиці села	3356,66 м2
3	Курганний могильник 2к.-1898	с. Долинівка, за 0,9 км на північ від села	1020,50 м2
4	Курган -4010	с. Долинівка, за 2,5 км на захід від західної околиці села	1256,00 м2
5	Курганний могильник 4к.-4011	с. Долинівка, за 1,0 км на південний схід від південно-східної околиці села	4263,16 м2
6	Курганний могильник 3к.-4012	с. Долинівка, за 2,0 км на схід від східної околиці села	942,00 м2
7	Курганний могильник 2к.-1904	с. Крилівське, за 1,0 км на північний схід від села	1962,50 м2
8	Курган 1916	с. Миколай-Поле, за 0,8 км на схід від східної околиці села	803,84 м2
9	Курган 4039	с. Миколай-Поле, за 0,5 км на південь від південної околиці села	1017,36 м2
10	Курган 4040	с. Миколай-Поле, за 1,3 км на південний захід від південно-західної околиці села	1256,00 м2
11	Курган 4041	с. Миколай-Поле, на північно-східній околиці села	452,16 м2

12	Курганний могильник 2 к.-1915	с. Миколай-Поле, за 0,8 км на захід від південної околиці села	430,96 м2
13	Курган -4042	с. Морозівка, за 0,3 км на північ від північно-західної околиці села	615,44 м2
14	Курган -4043	с. Морозівка, за 0,7 км на північ від північної околиці села	830,84 м2
15	Курганний могильник кургану Висока Могила 3к.-1913	с. Морозівка, за 2,2 км на схід від східної околиці села	5338,00 м2
16	Курганний могильник 2к.-1914	с. Морозівка, за 0,7 км на схід від східної	1669,00 м2
17	Курган-1918	с. Новопетрівка, за 0,6 км на північ від північної околиці села	1256,00 м2
18	Курганний могильник 2к.-1919	с. Новопетрівка, за 0,8 км на північ від західної околиці села	3220,14 м2
19	Курганний могильник 3к.-1920	с. Новопетрівка, за 0,3 км на північ від північної околиці села	2706,50 м2
20	Курган Виширина Могила -384	с. Федорівка, за 1,5 км на південь від південної околиці села	1962,50 м2
21	Курганний могильник кургану Бицулина Могила 4к.-385	с. Федорівка, Миколай-Пільська с/р, за 1,2 км на південний схід від південно-східної околиці села	6358,50 м2
22	Курган -4116	с. Яворницьке, за 2,0 км на схід від північної околиці села	1256,00 м2
23	Курганний могильник 4к.-4117	с. Яворницьке, за 0,6 км на південний захід від південно-західної околиці села	2198,00 м2
24	Курган -4118	с. Яворницьке, за 1,0 км на захід від західної околиці села	1519,76 м2
25	Курганний могильник / 5к. – 1924	с. Привітне, за 1,5 км на північний захід від північно-західної околиці села	6361,64 м2
26	Курган – 1922	с-ще. Відрадне, за 1,5 км на північ від північної околиці села	962,11 м2
27	Курганний могильник / 3к. – 2318	с. Августинівка, за 0,5 км на північ від північної околиці села	3029,29 м2
28	Курганний могильник / 3к. – 2319	с. Августинівка, за 1,5 км на захід від північно-західної околиці села	2373,84 м2
29	Курган – 2337	с. Івангород, за 0,8 км на південний захід від південно-західної околиці села	706,50 м2

30	Курган –2338	с. Івангород, за 0,8 км на південний захід від південно-західної околиці села	706,50 м2
31	Курган - 2342	с. Лемешинське, за 0,3 км на північ від північної околиці села	706,50 м2
32	Курганний могильник / 3к. – 2343	с. Лемешинське, за 0,3 км на північний захід від західної околиці села	2669,00 м2
33	Курган – 2352	с. Новоселище, за 0,7 км на захід від західної околиці села	В.-1,5 м Д.-30 м
34	Курганний могильник / 3 к. – 2353	с-ще. Відрадне, за 1,5 км на південний захід від південної околиці селища	2590,50 м2
35	Курган – 2354	с-ще. Відрадне, за 1,5 км на схід від східної околиці села	1256,00 м2
36	Курган – 2355	с-ще. Відрадне, за 1,5 км на північний захід від північної околиці села	1589,62 м2
37	Курган – 2369	с. Світанок, за 1,7 км на південний схід від південно-східної околиці села	1384,74 м2
38	Курган – 3980	с. Августинівка, за 0,3 км на південний захід від південно-західної околиці села	706,50 м2
39	Курганний могильник / 2 к. – 3981	с. Августинівка, за 3,8 км на північний схід від північної околиці села	430,96 м2
40	Курганний могильник / 2 к. – 3997	с-ще. Відрадне, за 2,0 км на південний захід від західної околиці села, на правому схилі балки Вільна	В.-0,8-3,0 м Д.-29-43 м
41	Курганний могильник / 3к. – б/н	с. Світанок, за 0,8 км на схід від північно-східної околиці села	1620,50 м2
42	Курган – 3988	с. Веселе, 0,75км від західної околиці села	В.-2,1 м Д.-40 м
43	Курган – 3989	с. Веселе, за 0,3 км на південний захід від південної околиці села	1256,00 м2
44	Курган – 3990	с. Веселе, на південно-східній околиці села	530,66 м2
45	Курган – 3991	с. Веселе, за 0,25 км на схід від північно-східної околиці села	1256,00 м2
46	Курган – 4044	с. Надія, за 0,25 км на схід від східної околиці села	706,50 м2
47	Курган – 4045	с. Надія, за 0,2 км на схід від північно-східної околиці села	379,94 м2

48	Курганний могильник / 8к – 4046	с. Надія, за 0,8-2,5 км на захід – північний захід від північно-західної околиці села	8949,00 м2
49	Курган – 4063	с. Нововознесенка, за 0,5 км на північний схід від північно-східної околиці села	В.-1,0 м Д.-26 м
50	Курган – 4064	с. Новодніпровка, за 1,0 км на схід від південно-східної околиці села	490,62 м2
51	Курганний могильник / 3 к – 4065	с. Новодніпровка, за 0,6 км на північний схід від північно-східної околиці села	2763,98 м2
52	Курган – 4077	с. Петропавлівка, за 0,7 км на північний захід від північно-західної околиці села	1519,76 м2
53	Курганний могильник / 11 к. – 4078	с. Петропавлівка, за 0,25-1,5 км на схід та північний схід від північно-східної околиці села	7889,92 м2
54	Курган - 3998	с. Водяне, за 1,5 км на південний захід від південно-західної околиці села	531,00 м2
55	Курганний могильник / 2 к. – 4079	с. Петропіль, за 0,3 км на схід від північно-східної околиці села	2669,00 м2
56	Курган – 4080	с. Петропіль, за 0,25 км на захід від західної околиці села	1256,00 м2
57	Курганий могильник /4к.-4106	с. Червоний Яр, за 0,5 км на північний схід від північної околиці села	В.-0,3-0,9 м Д.-25-30 м
58	Курган – 4105	с. Червоний Яр, за 0,5 км на схід від південно-східної околиці села	В.-1,1 м, Д.-26 м
59	Курган – б/н	с. Червоний Яр, за 1,0 км на південь від південної околиці села	706,50 м2
60	Курганний могильник / 2 к. – б/н	с. Червоний Яр, за 2,2 км на південний схід від південної околиці села	1020,50 м2
61	Курганний могильник / 3к. – 2334	с. Володимирівка, на південно-західній околиці села	1913,00 м2
62	Курганний могильник / 8к. – 2335	с. Дніпрельстан, за 0,5 км на південний схід від південної околиці села	6554,74 м2
63	Курганний могильник / 3к. – 2336	с. Дніпрельстан, за 0,3 км на схід від східної околиці села	1688,24 м2
64	Курганний могильник / 2к. – 1905	с. Лукашеве, за 2,9 км на північний схід від північно-східної околиці села	2296,12 м2

65	Курган – 1906	с. Лукашеве, за 3,0 км на північний захід від західної околиці села	1256,00 м2
66	Курган – 1907	с. Лукашеве, на південно-східній околиці села	1256,00 м2
67	Курган – 1909	с. Лукашеве, за 1,7 км на північний схід від північно-східної околиці села	1589,62 м2
68	Курганний могильник / 5к. – 1910	с. Лукашеве, за 3,0 км на схід від східної околиці села	3532,50 м2
69	Курган – 1911	с. Лукашеве, за 1,0 км на північний захід від північної околиці села	1256,00 м2
70	Курганний могильник / 11к. – 1923	с. Придніпровське, за 0,2-1,0 км на північ та північний захід від північно-західної околиці села	5181,00 м2
71	Курган – 4015	с. Гурського (кол. с. Кірове), за 1,3 км на захід від північно-західної	706,50 м2
72	Курган – 4016	с. Гурського (кол. с. Кірове), за 0,3 км на південний захід від південно-західної околиці села	314,00 м2
73	Курган – 4023	с. Лукашеве, за 1,1 км на південний захід від південно-західної околиці села	706,50 м2
74	Курганний могильник / 2к. – 4024	с. Лукашеве, за 2,3 км на північний схід від північно-східної околиці села	1020,50 м2
75	Курган – 4025	с. Лукашеве, за 2,0 км на південний схід від південно-східної околиці села	1256,00 м2
76	Курган – 4026	с. Лукашеве, за 2,0 км на схід від південно-східної околиці села	490,62 м2
77	Курган – 4111	с. Широке, за 0,6 км на північний схід від північної околиці села	1256,00 м2
78	Курганний могильник / 3к. – 4027	с. Лукашеве, за 1,5 км на захід від південно-західної околиці села	В.-1,2-2,3 м, Д.-27-36 м
79	Курганний могильник / 3к. – 4028	с. Лукашеве, за 1,5 км на схід від північно-східної околиці села	2119,50 м2
80	Курган – 4081	с. Привільне (кол. с. Радянське), за 1,6 км на північний захід від північно-західної околиці села	314,00 м2
81	Курганний могильник / 7к. – б/н	с. Привільне (кол. с. Радянське), за 0,3-1,0 км на південь від південної околиці села	3771,14 м2

82	Курганний могильник / 2 к. – б/н	с. Привільне (кол. с. Радянське), за 0,4-1,3 км на захід від західної околиці села	1020,50 м2
83	Курган – 2347	с. Малишівка, за 0,7 км на захід від західної околиці села	706,50 м2
84	Курган – 2348	с. Малишівка, за 1,8 км на захід від західної околиці села, за 0,6 км на захід від Дніпропетровської траси	В.- 4,8 м Д. – 54 м
85	Курган – 2350	с. Малишівка, за 1,7 км на південь від західної околиці села, за 0,5 км на схід зупинки "Аероклуб" по Дніпропетровській трасі	В.- 1,6 м Д. – 32 м
86	Курганний могильник / 2к. – 2349	с. Малишівка, за 3,0-3,8 км на південь від західної околиці села	1746,62 м2
87	Курганний могильник / 9к. – 2351	с. Малишівка, за 1,5 км на південь від південної околиці села	6361,62 м2
88	Курганний могильник / 12к. – 2356	с. Зеленопілля (кол. с. Петрівське), за 0,5-1,5 км на південь та південний захід від південно-західної околиці села	10108,44 м3
89	Курганний могильник / 12к. – 2210	с. Зеленопілля (кол. с. Петрівське), за 4,0 км на північний схід від північно-східної околиці села	9457,68 м2
90	Курган – 2359	с. Зеленопілля (кол. с. Петрівське), за 1,0 км на захід від північно-західної околиці села	1519,76 м2
91	Курганний могильник / 6к. – 2357	с. Зеленопілля (кол. с. Петрівське), за 0,5-1,55 км на північ та північний схід від північно-східної околиці села	6440,14 м2
92	Курганний могильник / 6 к. – 2361	с. Зеленопілля (кол. с. Петрівське), за 2,5-3,0 км на північний захід від північно-західної околиці села	4163,64 м2
93	Курган – 2214	с. Ручаївка, за 4,5 км на схід від північно-східної околиці села	1017,36 м2
94	Курган – 2362	с. Ручаївка, за 0,8 км на південь від південної околиці села	1962,50 м2
95	Курган – 2363	с. Ручаївка, за 1,0 км на південний схід від південно-східної околиці села	1256,00 м2
96	Курган – 2366	с. Ручаївка, за 2,1 км на захід від західної околиці села	615,44 м2

97	Курган – 2368	с. Ручаївка, за 3,0 км на північний схід від північно-східної околиці села, на розі саду	В, - 5,6 м Д. – 62 м
98	Курганний могильник / 3 к. – 2213	с. Ручаївка, за 4,3 км на схід від південно-східної околиці села	9457,68 м ²
99	Курганний могильник / 7 к. – 2215	с. Ручаївка, за 6,5 км на схід від східної околиці села	2620,74 м ²
100	Курганний могильник / 5 к. – 2364	с. Ручаївка, за 3,0 км на захід від західної околиці села, за 0,8 на північ від р.Ручаївки та озера	В документації не вказано
101	Курган – 2367	с. Ручаївка, за 0,8 км на північний схід від північно-східної околиці села	615,44 м ²
102	Курган – 6/н	с. Ручаївка, за 3,5 км на захід від західної околиці села	490,62 м ²
103	Курганний могильник / 6к – 1888	с. Водяне, за 0,9-1,2 км на захід та південний захід від західної околиці села	2982,98 м ²
104	Курган – 3998	с. Водяне, за 1,5 км на південний захід від південно-західної околиці села	531,00 м ²
105	Курганний могильник / 7к. – 1890	с. Водяне за 0,5 км на схід та північний схід від східної околиці села	6378,12 м ²
106	Курганний могильник / 12 к. – 1891	с. Водяне, 0,5-1,5 км на схід та південний схід від південно-східної околиці села	6378,12 м ²
107	Курганний могильник / 11к. – 1892	с. Водяне, за 0,6 км на південний захід від південної околиці села	4651,08 м ²
108	Курганний могильник / 3 к. – 3999	с. Водяне, за 2,0 км на південний захід від південно-західної околиці села	1712,08 м ²
109	Курган - 4109	с. Широке, за 0,3 км на схід від південно-східної околиці села	907,46 м ²
110	Курган – 4110	с. Широке, за 2,6 км на схід від східної околиці села	2374,62 м ²
111	Курганний могильник / 18к. - 1926	с. Широке, за 0,5 км на захід від західної околиці села	15042,36 м ²
112	Курганний могильник "Могила Гологанка" / 20 к. – 1927	с. Широке, за 1,0 км на захід від північно-західної околиці села	18281,20 м ²
113	Курганний могильник / 4 к. – 1929	с. Широке, за 0,5 км на схід від східної околиці села	2727,86 м ²
114	Курганний могильник / 5к. – 1930	с. Широке, за 2,2 км на північний захід від північної околиці села	3536,10 м ²

115	Курган – б/н	с. Широке, за 0,6 км на південь від південної околиці села	В документації не вказано
116	Курганний могильник / 4 к. – 1928	с. Широке, за 1,6 км на південний захід від південної околиці села	2727,86 м2
<i>Архітектурні ансамблі і комплекси, історичні центри, квартали, площі, залишки стародавнього планування і забудови населених пунктів, споруди цивільної, промислової, військової, культової архітектури, народного зодчества, садово-паркові комплекси, фонові забудова</i>			

1.9 Загальна екологічна оцінка

1.9.1 Наявність екологічних матеріалів

На території Запорізького району розроблена і затверджена місцева схема формування екомережі Запорізького району, яка розроблена у формі карт в форматі jpeg, та має описову частину в форматі doc. Якщо говорити про території природно заповідного фонду, а саме природного, оздоровчого, рекреаційного призначення, то варто зазначити, що на території громади такі відсутні, але є відповідні території на яких вони можуть бути побудовані.

На території ШСТГ розташовано 8 заказників місцевого значення, загальна площею 468,2 га. Та 1 пам'ятка природи місцевого значення Балка Лукашева загальною площею 46 га.

Заказники:

Ландшафтний заказник місцевого значення “Верхів’я балки Канцерівська”, площа 135,1 га, місце розташування - Верхня Хортиця, охоронне зобов'язання № 54 від 10.09.2021.

Ландшафтний заказник місцевого значення біля с. Ручаївка, площею 78,8 га, охоронне зобов'язання №56 від 10.09.2021.

Ландшафтний заказник місцевого значення “Балка Ручаївка”, площа - 112,6 га, охоронне зобов'язання №55 від 10.09.2021. Частково 2322188800:04:001:5002, державна власність ДДГ «Новатор», землі сільськогосподарського призначення для дослідних і навчальних цілей (обмеження-зона охорони пам'ятки культурної спадщини).

Ландшафтний заказник місцевого значення “Балка Малишевська” біля с. Малишівка, площа 49 га, охоронне зобов'язання №55 від 10.09.2022.

Ландшафтний заказник місцевого значення “Балка Гадюча” біля с. Володимирівське, площа 16.8 га, охоронне зобов'язання № 173 від 01.09.2022, державна власність, для ведення лісового господарства і пов'язаних з ним послуг.

Ландшафтний заказник місцевого значення “Володимирівський”, розташований біля с. Володимирівське, займає площу 18 га, належить до державної власності для ведення лісового господарства і пов'язаних з ним послуг.

Ландшафтний заказник місцевого значення “Балка Хуторська”, поруч с. Сонячне, площа 7 га, охоронне зобов'язання №202 від 11.09.2023.

Ботанічний заказник місцевого "Цілинна балка", площа 5 га, с. Малишівка, охоронне зобов'язання № 174 від 01.09.2022

Таблиця 12. Наявність екологічних матеріалів (особливості для Херсонської, Миколаївської, Запорізької та Дніпропетровської областей внаслідок підризу дамби Каховської ГЕС)

Екологічні матеріали	Наявність (Так / Ні)	Якщо "Так" - наявність матеріалів у цифровому вигляді (наприклад PDF) (Так / Ні)
Місцева схема формування екомережі Запорізького району, затверджена рішенням Запорізької районної ради від 20.06.2019 року № 10	Так	Карти в форматі jpeg, описова частина в форматі doc.

Таблиця 13. Характеристика територій та об'єктів природно-заповідного фонду

Категорії територій та об'єктів природно-заповідного фонду	Назва	Місце розташування	Площа, га	Міністерство, відомство, в чьому управлінні знаходиться об'єкт	Наявність матеріалів проєктів створення, картографічних матеріалів
1	2	3	4	5	6
Існуючі (за кожним об'єктом)					
Заказники	ландшафтний заказник місцевого значення «Верхів'я балки Канцерівська»	Верхня Хортиця м.Запоріжжя	135,1 га	охоронне зобов'язання №54 від 10.09.2021	
	ландшафтний заказник місцевого значення «Томаківський»	Біля с. Ручаївка	78,7 га	охоронне зобов'язання №56 від 10.09.2021	
	ландшафтний заказник місцевого значення «Балка Ручаєвська»	с. Ручаївка	112,6 га	охоронне зобов'язання №55 від 10.09.2021	Частково 2322188800:04:001:5002, державна власність ДДГ «Новатор», землі сільськогосподарського призначення для дослідних і навчальних цілей (обмеження-зона охорони пам'ятки культурної спадщини)
	ландшафтний заказник місцевого значення «Балка Малишевська»	біля с.Малишівка	49,00 га	охоронне зобов'язання №172 від 01.09.2022	
	ландшафтний заказник місцевого значення «Балка Гадюча»,	біля с.Володимирівське	16,8 га	охоронне зобов'язання №173 від 01.09.2022	2322181600601:001:0620, державна власність, для ведення лісового господарства і пов'язаних з ним послуг

	ландшафтний заказник місцевого значення «Володимирівський»	Біля с.Володимирівське	18,0 га	охоронне зобов'язання №201 від 11.09.2023	2322181600:04:001:0630, державна власність, для ведення лісового господарства і пов'язаних з ним послуг
	Ботанічний заказник місцевого значення «Цілинна балка»	с. Малишівка	5 га	охоронне зобов'язання №174 від 01.09.2022	
	Ландшафтний заказник місцевого значення «Балка Хуторська»	Біля с. Сонячне	7 га	охоронне зобов'язання №202 від 11.09.2023	
Пам'ятки природи	Пам'ятка природи місцевого значення «Балка Лукашева»	с. Малишівка	46,0 га	охоронне зобов'язання №175 від 01.09.2022	Частково площа 13, 1148 га -2322184600:03:001:0004, державна власність, державна власність, для ведення лісового господарства і пов'язаних з ним послуг

1.10 Поводження з відходами на території ТГ. Характеристика полігонів та звалищ

На території ШТГ немає санкціонованих місць видалення (заховання) відходів, ні полігонів, ні звалищ. Всю діяльність із збору і вивезення сміття на території громади здійснює КП «Благводсервіс Широківської громади». За договором з ТОВ «Вельтум-Запоріжжя» організований вивіз відходів здійснюється за графіком по всім 35 НП громади на полігон твердих побутових відходів №1 м. Запоріжжя. Селище Сонячне частково обслуговується КП «Благводсервіс Широківської громади», частково ТОВ «Вельтум-Запоріжжя».

1.11 Транспортна інфраструктура. Характеристика автомобільних доріг.

Інформація про залізниці, автодороги та дорожня мережу, автостанції, морські, річкові порти, аеропорти, аеродроми та злітні смуги
Через територію громади проходять автомобільні маршрути:

- державного значення - Н-08 довжиною 45 км;
- регіонального значення Р-73 довжиною 35 км;
- місцевого значення довжиною 225 км.

Загальна мережа транспортної мережі громади складає 305 км автомобільних шляхів

Головною дорожньою артерією громади є автодорога державного значення Н 08 — автомобільний шлях національного значення на території України, Бориспіль — Кременчук — Дніпро — Запоріжжя — Пологи — Маріуполь, загальна довжина 650,7 км. Проходить територією Київської, Черкаської, Полтавської, Кіровоградської, Дніпропетровської, Запорізької та Донецької областей. Загальна її протяжність по території громади складає близько 45 кілометрів та географічно поділяє громаду на дві сторони.

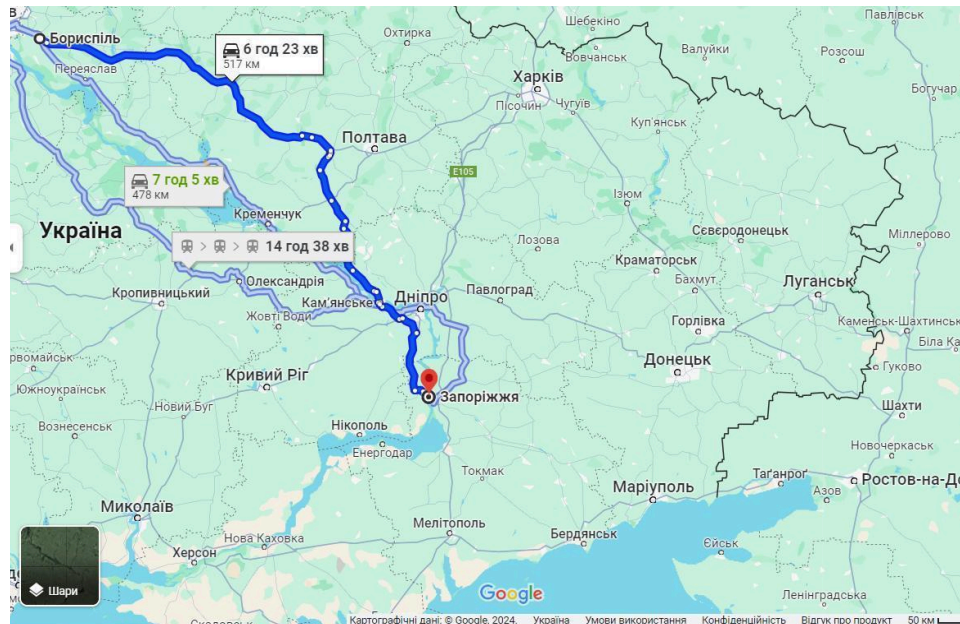
Траса регіонального значення Р-73 пролягає територією Запорізької та Дніпропетровської областей, бере свій початок біля села Дніпрові Хвилі і закінчується у місті Нікополь, загальна довжина 64,2 км. По території громади пролягає 35 км даної дороги.

Протяжність доріг місцевого значення 225 км, дорожня мережа поєднує між собою 35 населених пункти громади.

На території громади відсутні залізничні станції, найближчі знаходяться у місті Запоріжжя. Але, по території Зеленопільського округу проходить маленький відрізок залізної дороги, яка поєднує завод металевих конструкцій міста Запоріжжя із залізничною мережею України. Інші залізничні мережі на території громади відсутні.

Обабіч села Широке розташовано аеродром ДНВЗ АП ЗЦЛП ім. Маршала авіації О.І. Покришкіна, аеродром знаходиться у державній власності, його не було передано на баланс громади, планувати його використання в майбутньому не можемо.

Якщо говорити про річкові порти, то такі відсутні на території громади, однак є причал Лози у селищі Відрадне, на часі не функціонує, планувати його використання складно враховуючи військовий стан і заборону руху човнів, катерів і яхт.



2. Інформація про наявність містобудівної документації на території Широківської сільської територіальної громади, аналіз щодо її актуальності та ступінь її реалізації

Широківська сільська рада Запорізького району Запорізької області включає до свого складу 35 населених пунктів, містобудівна документація на населені пункти громади, переважно була затверджена в період 1987 - 1995 року.

Генеральні плани розроблені для таких населених пунктів, як Відрадне (2018), Августинівка (2020), Світанок (2019), Сонячне (2018), Малишівка (2020), Зеленопілля (2020), Широке (2019), Петропавлівка (2017), документація є актуальною і не потребує оновлення або внесення змін.

Потребують розробки нових генеральних планів більша частина сіл, таких як Привітне, Новоселище, Лемешинське, Івангород, Ручаївка, Водяне, Володимирівське, Дніпрельстан, Придніпровське, Привільне, Гурського, Веселе, Зоряне, Надія, Нововознесенка,

Петропіль, Червоний Яр, Миколай-Поле, Федорівка, Морозовка, Новопетрівка, Долинівка, Дніпрові хвилі, Крилівське, Яворницьке – наявна містобудівна документація потребує розробки нових документів.

З метою забезпечення сталого розвитку територіальної громади, дотримання принципу збалансованості державних, громадських та приватних інтересів з урахуванням концепції інтегрованого розвитку території громади (за наявності), передбачення узгодженого прийняття рішень щодо цілісного (комплексного) просторового розвитку населених пунктів як єдиної системи розселення і території за їх межами відповідно до законів України «Про регулювання містобудівної діяльності» (ст. ст. 16, 161, 20, 21), «Про основи містобудування» (ст. 17), «Про землеустрій» (ст.451), Земельного кодексу України, Порядку розроблення, оновлення, внесення змін та затвердження містобудівної документації, затвердженого постановою Кабінету Міністрів України від 01 вересня 2021 року № 926 Широківською сільською радою прийнято рішення №9 від 03.11.2021 року «Про розроблення Комплексного плану просторового розвитку території Широківської сільської територіальної громади Запорізького району Запорізької області. Даний вид документації передбачає один єдиний генеральний план на всю територію громади, що забезпечує розвиток та збалансованість території громади.

Широківська сільська територіальна громада активно працює над оновленням і розробкою нової містобудівної документації, що є необхідним кроком для забезпечення сталого розвитку території. Створення єдиного Комплексного плану просторового розвитку, який дозволить об'єднати всі населені пункти громади в єдину систему, забезпечуючи ефективне використання земельних ресурсів та гармонійний розвиток усіх складових громади.

Таблиця 14. Містобудівна документація

№	Адміністративно – територіальне утворення	Тип населеного пункту (село, селище, селище міського типу, місто)	Рік затвердження	Потребує розроблення (так/ні)	Стан розробки містобудівної документації (затверджена, в розробці)
ЗАПОРІЗЬКИЙ РАЙОН					
I.	ШИРОКІВСЬКА ГРОМАДА				
1.	Відрадне Код КОАТУУ: 2322180402	селище	2018	ні	Затверджена
2.	Августинівка Код КОАТУУ: 2322180401	село	2020	ні	Затверджена
3.	Світанок Код КОАТУУ: 2322180406	село	2019	ні	Затверджена
4.	Привітне Код КОАТУУ: 2322180405	село	-//-/-	так	-//-/-
5.	Новоселище Код КОАТУУ — 2322180407	село	-//-/-	так	-//-/-
6.	Лемешинське КОАТУУ — 2322180404	село	-//-/-	так	-//-/-
7.	Івангород КОАТУУ — 2322180403	село	-//-/-	так	-//-/-
8.	Сонячне КОАТУУ — 2322188801	селище	2018	ні	Затверджена
9.	Малишівка КОАТУУ — 2322188803	село	2020	ні	Затверджена

10.	Зеленопілля КОАТУУ — 2322188805	село	2020	ні	Затверджена
11.	Ручаївка КОАТУУ — 2322188807	село	-//-/-	так	-//-/-
12.	Водяне КОАТУУ — 2322189002	село	-//-/-	так	-//-/-
13.	Широкє КОАТУУ — 2322189005	село	2019	ні	Затверджена
14.	Володимирівське + село Сонячне КОАТУУ — 2322181601	село	-//-/-	так	-//-/-
15.	Дніпрельстан КОАТУУ — 2322181603	село	-//-/-	так	-//-/-
16.	Лукашеве КОАТУУ — 2322184601	село	2019	ні	Затверджена
17.	Придніпровське КОАТУУ — 2322184604	село	-//-/-	так	-//-/-
18.	Привільне КОАТУУ — 2322184605	село	-//-/-	так	-//-/-
19.	Гурського КОАТУУ — 2322184603	село	-//-/-	так	-//-/-
20.	Веселе КОАТУУ — 2322181301	село	-//-/-	так	-//-/-
21.	Зоряне КОАТУУ — 2322181307	село	-//-/-	так	-//-/-
22.	Надія КОАТУУ — 2322181302	село	-//-/-	так	-//-/-
23.	Нововознесенка КОАТУУ — 2322181303	село	-//-/-	так	-//-/-
24.	Новодніпровка КОАТУУ — 2322181304	село	-//-/-	так	-//-/-
25.	Петропавлівка КОАТУУ — 2322181305	село	2017	ні	Затверджена
26.	Петропіль КОАТУУ — 2322181306	село	-//-/-	так	-//-/-
27.	Червоний Яр КОАТУУ — 2322181308	село	-//-/-	так	-//-/-
28.	Миколай – Поле КОАТУУ — 2322187201	село	-//-/-	так	-//-/-
29.	Федорівка КОАТУУ — 2322187207	село	-//-/-	так	-//-/-
30.	Морозовка КОАТУУ — 2322187205	село	-//-/-	так	-//-/-
31.	Новопетрівка КОАТУУ — 2322187206	село	-//-/-	так	-//-/-
32.	Долинівка КОАТУУ — 2322187203	село	-//-/-	так	-//-/-
33.	Дніпрові хвилі КОАТУУ — 2322187202	село	-//-/-+	так	-//-/-
34.	Крилівське КОАТУУ — 2322187204	село	-//-/-	так	-//-/-
35.	Яворницьке КОАТУУ — 2322187208	село	-//-/-	так	-//-/-

3. Аналіз Стратегії сталого розвитку Широківської територіальної громади на 2021-2028 роки щодо її актуальності та ступеня реалізації.

Стратегічна ціль 1. Висока якість публічних послуг, адаптована до зростаючих потреб різних груп мешканців громади Активна спільнота, яка користується якісними публічними послугами

Стратегічна ціль 2. Конкурентоспроможна та інноваційна місцева економіка на основі місцевих ресурсів, традицій та спеціалізацій і підприємницьких ініціатив мешканців. Тут економіка розправляє крила

Стратегічна ціль 3. Високоякісний спеціалізований туризм регіонального значення, який розвивається на основі місцевих ресурсів та традицій, з бережним ставленням до природи.

Вільний час – тільки в Широкому

Стратегічна ціль 4. Розширення і покращення якості комунальної інфраструктури, яка забезпечує підвищення комфорту проживання та посилення охорони життя і здоров'я мешканців

Широківська громада перевершує очікування

Таблиця 15. Моніторинг стратегії розвитку Широківської громади в 2021-2023 роках

Стратегічна ціль 1. Висока якість публічних послуг, адаптована до зростаючих потреб різних, зокрема вразливих, груп мешканців громади. Активна спільнота, яка користується якісними публічними послугами			
Назва стратегічної цілі	Реалізовані проєкти	В процесі реалізації	Скасовані/зовсім не актуальні
Операційна ціль 1.1. Підвищення якості навчання дітей та молоді з увагою до їх віку, місця проживання та фізичного стану	1. Реконструкція будівлі Петропільського опорного ЗЗСО в с.Петропіль	1.Зміцнення матеріально-технічної бази закладів освіти. 2.Підтримка професійного зростання освітян, створення сучасних умов для розвитку 3.Профорієнтаційна Програма "Стань успішним в громаді" для школярів	1. Мотиваційна програма для талановитих учнів 2.Проведення Молодіжного форуму 3.Реконструкція Широківського ЗЗСО 4.Створення сенсорної кімнати в Широківському ЗЗСО
Операційна ціль 1.2. Підтримка людей похилого віку, людей з інвалідністю та осіб, яким загрожує соціальна ізоляція		1.Розширення переліку соціальних послуг для різних груп населення 2.Інформаційна кампанія з підвищення інформованості населення в частині прав, обов'язків із соціальних питань, у тому числі адміністративно-соціальних, та популяризації соціальних послуг	
Операційна ціль 1.3. Пропаганда здоров'я та здорового способу життя	1.Інформаційна кампанія з подолання коронавірусної хвороби COVID-19 у громад	1.Встановлення вуличних тенісних столів, волейбольних сіток, баскетбольних кілець, об'єктів малої спортивної інфраструктури у селах громади	1.Організація додаткових спортивних гуртків в школах громади 2.Розширення діяльності Школи здоров'я 3.Клініка, дружня до молоді 4.Створення секції самооборони для жінок

		2. Створення "Групи здоров'я" з фітнес-тренуваннями для жінок різного віку	
Операційна ціль 1.4. Включення в життя громади різних груп мешканців на основі співпраці, заснованої на довірі	1. Створення Клубу активних Панянок, підтримка жіночого лідерства	1. Підтримка громадських організацій, організацій учасників АТО, активних жителів 2. Розробка та затвердження Стратегії надання соціальних послуг в громаді	1. Створення сімейного клубу у Широківській громаді
Операційна ціль 1.5. Зростання інтелектуального капіталу і розвиток громадянського суспільства серед різних груп мешканців	1. Навчання членів Молодіжної ради громади 2. Впровадження системи безоплатної правової допомоги в громаді		
Операційна ціль 1.6. Цифрова трансформація та ефективна система громадського управління		Запровадження системи вуличних комітетів (Володимирівське, Зеленопілля) уточнити Створення відокремленого відділу молоді при Широківській сільській раді Впровадження застосунків для полегшення комунікації між ОМС та жителями шляхом використання чат-боту та додатку	Інформаційна кампанія "Бюджет для громадян" (розповідаємо просто про процес наповнення та витрат з бюджету громади) Впровадження системи електронного документообігу Впровадження системи GPS моніторингу автотранспорту Впровадження геоінформаційної системи
Операційна ціль 1.7. Зменшення несприятливих демографічних тенденцій та протидія патологіям в сім'ях			Будівництво дитячого будинку сімейного типу (житлового будинку) за адресою: вул. Фестивальна селище Відрадне, Запорізький район, Запорізької області Організація реабілітаційного центру для лікування алкозалежних Школа свідомого батьківства Створення притулку для одинокопроживаючих людей похилого віку, з інвалідністю, які опинилися в складних життєвих обставинах
Стратегічна ціль 2. Конкурентоспроможна та інноваційна місцева економіка на основі місцевих ресурсів, традицій та спеціалізацій і підприємницьких ініціатив мешканців. Тут економіка розправляє крила			
Назва стратегічної цілі	Реалізовані проєкти	В процесі реалізації	Скасовані/зовсім не актуальні

<p>Операційна ціль 2.1. Облаштування інфраструктури аеродрому – ДНВЗ АП ЗЦЛП ім. Маршала авіації О.І. Покришкіна – території інноваційної економіки</p>			<p>Створення індустріального парку на території ДНВЗ АП ЗЦЛП ім. Маршала авіації О.І. Покришкіна Створення майданчика для проведення заходів, ярмарок на території ДНВЗ АП ЗЦЛП ім. Маршала авіації О.І. Покришкіна Відновлення роботи льотної академії на території ДНВЗ АП ЗЦЛП ім. Маршала авіації О.І. Покришкіна Створення території інноваційної економіки на базі ДНВЗ АП ЗЦЛП ім. Маршала авіації О.І. Покришкіна</p>
<p>Операційна ціль 2.2. Активізація промоції та рекламної діяльності місцевого підприємства - Buy local</p>		<p>Мотиваційна програма з підтримки придбання продуктів виробництва підприємців громади</p>	
<p>Операційна ціль 2.3. Інкубація підприємництва серед різних груп мешканців і мешканок</p>		<p>Підтримка самозайнятості населення Проведення навчання, семінарів щодо бізнес-освіти, стартапів для жителів</p>	<p>Бізнес-школа у Широківській громаді: залучення молодих людей до спілкування з успішними підприємцями Активізація роботи бізнес Хабу у с.Широке Прямі ефіри зі сторінки громади у Фейсбуці з вузькоспеціалізованими експертами щодо започаткування бізнесу у громаді Введення рубрики Твій старт в газеті “Широківська громада інформус” на тему започаткування нового бізнесу в громаді</p>
<p>Операційна ціль 2.4. Зростання конкурентоспроможності сільськогосподарських підприємств та доходів мешканців сільських територій</p>			<p>Інформаційний та фаховий супровід власників худоби у громаді</p>
<p>Операційна ціль 2.5. Підтримка місцевого підприємства за допомогою інструментів податкової політики</p>			<p>Організація заходів з забезпечення правової освіти для жителів, які хочуть започаткувати власний бізнес</p>
<p>Операційна ціль 2.6. Промоція підприємницької ініціативи серед наймолодших мешканців і мешканок громади</p>		<p>Започаткування благодійних ярмарків з продажу власноруч виготовленої продукції за участі дітей при школах (ярмарок іграшок, ярмарок смаколиків, ярмарок книжок)</p>	<p>Бізнес-факультатив для школярів Започаткування проекту на кшталт громадського бюджету для дітей громади</p>

Операційна ціль 2.7. Створення умов для започаткування та ведення бізнесу в різних секторах сільського господарства		1. Підтримка розвитку кооперативного руху 2. Розробка сучасної просторово-планувальної документації громади, в тому числі розробка Генеральних планів розвитку всіх населених пунктів громади	1. Створення та підтримка функціонування централізованого ринку для продажу локальної продукції в с.Петропіль 2. Сприяння сільськогосподарському виробництву та переробці із високою доданою вартістю
Операційна ціль 2.8. Активізуючі економічні конкурси для різних груп мешканців і мешканок, зокрема сільських жінок, молоді, осіб з інвалідністю, ВПО		1. Інформування представників та представниць локальних бізнесів про актуальні грантові конкурси, програми підтримки підприємництва.	1. Проведення “Школи бізнесу” з конкурсом ідей стартапів, автори яких матимуть можливість отримати фінансування для започаткування бізнесу.
Операційна ціль 2.9. Розширення діяльності Агенції розвитку	1. Розробка Комунікаційної стратегії Широківської громади. 2. Створення інвестиційного порталу Широківської громади Інвестиції.	1. Просування позитивного іміджу громади. 2. Створення Порталу Робота. 3. Активізація зовнішнього партнерства, співпраці з європейськими громадами. 4. Оприлюднення переліку комунального майна та земель для можливості оренди та продажу для стимулювання розвитку територій	1. Розробка бренду для продукції власного виробництва в громаді 2. Інформаційна кампанія з просування продукції власного виробництва 3.
Стратегічна ціль 3. Високоякісний спеціалізований туризм регіонального значення, який розвивається на основі місцевих ресурсів та традицій, з бережним ставленням до природи. Вільний час – тільки в Широківській громаді			
Назва стратегічної цілі	Реалізовані проєкти	В процесі реалізації	Скасовані/зовсім не актуальні
Операційна ціль 3.1. Підтримка розвитку туристичної та рекреаційної бази з урахуванням вимог інклюзивності			Навчання і підвищення кваліфікації фахівців з туристичного напрямку для організації роботи. Систематизація і впорядкування наявної інформації про туристичний потенціал Широківської громади Проведення дослідження та аналізу щодо туристичної привабливості та потенційних родзинок Широківської громади Підготовка та залучення фахівців для забезпечення розвитку туристичного напрямку Навчання екскурсуючих серед працівників сфери культури громади

Операційна ціль 3.2. Посилення регіонального значення туризму та відпочинку в Широківській громаді		1. Включення об'єктів туризму Широківської громади до обласних, міських маршрутів, каталогів.	Створення віртуального туристичного маршруту до історичних будівель. Розвиток велоінфраструктури та екскурсійних веломаршрутів на території Широківської громади
Операційна ціль 3.3. Зміцнення місцевої ідентичності та культурної пропозиції		Реконструкція Широківського ЦД Проведення культурологічного дослідження щодо айдентики Широківської громади	Зручний транспорт для великих творчих колективів
Операційна ціль 3.4. Поліпшення стану та якості природного середовища		Програма з озеленення громади. Програма з висадження молодих сосен у громаді	Програма з висадження медоносних дерев та трав у громаді
Операційна ціль 3.5. Екологічна освіта для різних груп мешканців	Встановлення табличок щодо шкоди відходів.		1. Встановлення інформаційних стендів щодо важливості роздільного збору сміття та відходів
Операційна ціль 3.6. Інноваційні туристичні послуги			1. Підтримка розвитку зелених садиб, екотуризму. 2. Запуск проекту з аудіогідів з екскурсіями Широківською громадою. 3. Розробка та запуск віртуальних екскурсійних турів Широківською громадою.
Операційна ціль 3.7. Туристична пропозиція на вихідні			1. Розробка карти турів вихідного дня до Широківської громади. 2. Промоція турів вихідного дня з девізом "Вихідні – тільки в Широківській громаді"
Операційна ціль 3.8. Облаштування набережної з урахуванням вимог інклюзивності			1. Очищення існуючих водойм з облаштуванням рекреаційно-відпочинкових зон
Операційна ціль 3.9. Велорух для усіх			1. Облаштування велосипедної інфраструктури в громаді. 2. Запуск велосипедних маршрутів у Широківській громаді. 3. Інформаційна кампанія з популяризації велосипедного руху в громаді та Запорізькій області. 4. Організація і проведення спільних регіональних велосипедних заходів (велопробіг)

Операційна ціль 3.10. Популяризація та просування туристичних продуктів громади			<ol style="list-style-type: none"> 1. Розробка туристичного маршруту “Чумацький шлях”. 2. Розробка і запуск туристичного маршруту за тематикою Менонітська спадщина у Широківській громад. 3. Розробка і запуск туристичного маршруту крафтовими виробництвами Широківської громаді. 4. Розробка і запуск туристичного маршруту до ДНВЗ АП ЗЦЛП ім. Маршала авіації О.І. Покришкіна 5. Промоція туристичних маршрутів у Широківській громаді, виготовлення сувенірної продукції, творення бренду Громада Туристична. 6. Створення віртуального туристичного маршруту до історичних будівель.
Операційна ціль 3.11. Просування громади на вітчизняному та зарубіжному ринках			<ol style="list-style-type: none"> 1. Участь громади у туристичних форумах різного рівня. 2. Підготовка і організація екскурсій в громаді для іноземних делегацій.
Операційна ціль 3.12. Туристично-економічне відновлення прибережної зони Дніпра			<ol style="list-style-type: none"> 1. Сприяння розвитку водного туризму та водних видів спорту на узбережжі Дніпра.
Операційна ціль 3.13. Підвищення привабливості проживання в сільській місцевості та розвиток мережевої інфраструктури		1. Створення мультифункціональних осередків культури та дозвілля у селах громади	<ol style="list-style-type: none"> 1. Реконструкція парку відпочинку в селі Широке.
Стратегічна ціль 4. Розширення і покращення якості комунальної інфраструктури, яка забезпечує підвищення комфорту проживання та посилення охорони життя і здоров'я мешканців. Широківська громада - місце, де хочеться жити			
Назва стратегічної цілі	Реалізовані проекти	В процесі реалізації	Скасовані/зовсім не актуальні
Операційна ціль 4.1. Покращення транспортної доступності для усіх груп мешканців			<ol style="list-style-type: none"> 1. Запровадження нових транспортних внутрішніх маршрутів між населеними пунктами громади

<p>Операційна ціль 4.2. Підвищення безпеки дорожнього руху та безпеки пішоходів</p>	<ol style="list-style-type: none"> 1. Ремонт дороги по вул., Садова (перехрестя біля школи та дитячого садка) в с.Августинівка Запорізького району Запорізької області. 2. Встановлення дорожніх знаків біля закладів культури та освіти 3. Реконструкція вуличного освітлення: вул. Підгірна у с. Володимирівське Запорізького району Запорізької області 4. Реконструкція вуличного освітлення вул.Бойко, с.Зоряне Запорізького району Запорізької області 5. Реконструкція вуличного освітлення вул.Ізвилиста (від КТП-38/128), с.Веселе Запорізького району Запорізької області 6. Реконструкція вуличного освітлення вул.Садова (від КТП-88/115), с.Червоний Яр Запорізького району Запорізької області 7. Реконструкція вуличного освітлення вул.Верхня (від КТП-85/192), с.Привітне Запорізького району Запорізької області 8. Реконструкція вуличного освітлення вул.Вишнева, с.Петропіль (від КТП-35/696) Запорізького району Запорізької області 9. Реконструкція вуличного освітлення вул.Дубова, (від КТП-85/190) с.Привітне Запорізького району Запорізької області 	<ol style="list-style-type: none"> 1. Запровадження Школи дорожнього руху (зустрічі з поліцейськими, виготовлення та розповсюдження світловідбиваючих елементів, інформ. плакати, знаки, заняття з дітьми) 	<ol style="list-style-type: none"> 1. Ремонт дороги по вул.Північній та вул. Вишневій у с.Широке Запорізького району Запорізької області. 2. Ремонт дороги по вул. Центральна, вул. Степна у с.Миколай-Поле Запорізького району Запорізької області. 3. Ремонт дороги по вул. Шкільна, вул. Молодіжна с.Петропіль Запорізького району Запорізької області. 4. Ремонт дороги по вул. Новосільській, вул. Вишневій, вул. Північній, вул. Шкільній; відсіпка та організація відведення дощової води за зазначеними адресами в с.Широке Запорізького району Запорізької області. 5. Нове будівництво пристрою примусового зниження швидкості транспортних засобів (лежачі поліцейські) за адресою: вул. Степова, 46, 50 у с.Ручаївка Запорізького Встановлення критої зупинки (біля магазину) в с.Зеленопілля Запорізького району Запорізької області 6. Встановлення критої зупинки (біля магазину) в с.Зеленопілля Запорізького району Запорізької області 7. Нове будівництво пристрою примусового зниження швидкості транспортних засобів (лежачі поліцейські) за адресою: біля школи та біля магазину (34-й) с.Миколай-Поле Запорізького району Запорізької області 8. Встановлення системи відеоспостереження у населених пунктах Широківської громади 9. Нове будівництво пристрою примусового зниження швидкості транспортних засобів (лежачі поліцейські) за адресою: вул.Квітуча, с. Широке Запорізького району Запорізької області 10. Нове будівництво пристрою примусового зниження швидкості транспортних засобів за адресою: вул.Центральна, село Зеленопілля Запорізького району Запорізької області 11. Реконструкція вуличного освітлення: вул. Веселкова, у с.Петропіль Запорізького району Запорізької області
---	---	---	---

	<p>10. Реконструкція вуличного освітлення вул.Новоселів (від КТП-35/139), с.Надія Запорізького району Запорізької області</p> <p>11. Реконструкція вуличного освітлення вул.Новоселка (від КТП-34/129), с.Веселе Запорізького району Запорізької області</p> <p>12. Встановлення зупинки маршрутного транспорту с. Ручаївка Запорізького району Запорізької області</p> <p>13. Реконструкція вуличного освітлення: вул. Нижня, Дубова, Середня у с.Привітне Запорізького району Запорізької області</p> <p>14. Реконструкція вуличного освітлення вул.Садова (від КТП-31/696), с.Петропіль Запорізького району Запорізької області</p> <p>15. Реконструкція вуличного освітлення вул.Середня (від КТП-85/192), с.Привітне Запорізького району Запорізької області</p> <p>16. Реконструкція вуличного освітлення вул.Ставкова (від КТП-35/160), с.Петропавлівка Запорізького району Запорізької області</p> <p>17. Реконструкція вуличного освітлення вул.Шкільна (від КТП-31/696), с.Петропіль Запорізького району Запорізької області</p>		
--	--	--	--

<p>Операційна ціль 4.3. Розвиток низьковуглецевих технологій</p>			<ol style="list-style-type: none"> 1. Запровадження системи підтримки сталого низьковуглецевого розвитку на рівні громади 2. Реконструкція системи опалення із встановленням альтернативного (на твердому паливі) джерела опалення для Широківської сільської ради Запорізького району Запорізької області за адресою: Запорізька область, Запорізький район, с. Широке, вул. Центральна, 1 3. Реконструкція системи опалення із встановленням альтернативного (на твердому паливі) джерела опалення для Широківської сільської ради Запорізького району Запорізької області за адресою: Запорізька область, Запорізький район, с. Веселе, вул. Центральна, 48а 4. Реконструкція будівлі котельної та системи опалення зі встановленням котла на альтернативному виді палива з заміною теплової мережі за адресою: вул.Перемоги, 6.36, с.Відрадне Запорізького району Запорізької області 5. Реконструкція системи опалення із встановленням альтернативного (на твердому паливі) джерела опалення для комунального некомерційного підприємства "Центр первинної медико-санітарної допомоги "СІМЕЙНИЙ ЛІКАР" Широківської сільської ради Запорізького району Запорізької області за адресою: Запорізька область, Запорізький район, с. село Малишівка, вул. Жовтнева (Квітуча), будинок 15 6. Реконструкція системи опалення із встановленням альтернативного (на твердому паливі) джерела опалення для комунального некомерційного підприємства "Місцева пожежна охорона Широківської ТГ" Широківської сільської ради Запорізького району Запорізької області за адресою: Запорізька область, Запорізький район, с. Широке, вул. Космічна, 2в 7. Реконструкція системи опалення із встановленням альтернативного (на твердому паливі) джерела опалення для Широківської сільської ради Запорізького району Запорізької області за адресою: с.Володимирівське, вул.Шкільна 2, Запорізька область, Запорізький район 8. Заохочення місцевих виробників до впровадження низьковуглецевих технологій у власному виробництві
<p>Операційна ціль 4.4. Розвиток спортивної інфраструктури для різних груп мешканців з</p>	<p>1. Капітальний ремонт об'єкту благоустрою (футбольного майданчика в Петропільському</p>	<p>1. Облаштування дитячих майданчиків та нових місць для відпочинку у громаді</p>	<p>1. Реконструкція стадіону за адресою: вул.Шкільна, 13, село Володимирівське Запорізького району Запорізької області.</p>

<p>урахуванням потреб маломобільних груп</p>	<p>опорному закладі загальної середньої освіти), за адресою: вул.Молодіжна, 1, с.Петропіль Запорізького району Запорізької області.</p>		<p>2. Капітальний ремонт об'єкту благоустрою (футбольного майданчика в Відраднівській ЗЗСО Запорізького району Запорізької області), за адресою: вул.Перемоги, 2, с.Відрадне Запорізького району Запорізької області.</p>
<p>Операційна ціль 4.5. Збереження історико-культурної спадщини та об'єктів</p>			<p>1. Замовлення, виготовлення та встановлення охоронних знаків на пам'ятках історико-культурної спадщини 2. Здійснення контролю (нагляду) за реконструкцією історичних будівель 3. Реставрація замку Катерини Вальман (створення музею менонітської історії та вільного простору для мешканців ТГ), центральний офіс сільської ради, м.Запоріжжя, вул.Розенталь,7</p>
<p>Операційна ціль 4.6. Ефективна система управління високої якості публічними і комунальними послугами</p>	<p>1. Збільшення частоти покосу трави в населених пунктах Широківської ТГ 2. Встановлення брендіваних контейнерів для будівельного сміття в населених пунктах громади 3. Благоустрій майданчиків для сміттєвих баків, встановлення огорож та покриття з плитки 4. Оновлення матеріально-технічної бази закладів культури (музична, комп'ютерна, сценічний одяг та взуття, меблі, інвентар тощо) 5. Зручне місце розташування майданчиків (баків) для збору будівельного сміття та збільшення способів інформування населення про місце і порядок дій таких майданчиків. Впровадження системи контролю і штрафів за порушення 6. Встановлення пандусів, приведення у відповідність до норм законодавства приміщень</p>	<p>1. Реконструкція центру дозвілля в с. Веселому 2. Створення реєстру безхазяйного майна та майна, яке має статус відумерлої спадщини. Виведення цього майна з приватної власності та реконструкція або демонтаж цього майна 3. Реконструкція Центру дозвілля в с. Відрадне, також приміщення Відрадненської бібліотеки. 4. Реконструкція Північного групового водогону, проведення води в с. Широке 5. Робота з розчищення стихійних звалищ 6. Створення реєстру об'єктів менонітської спадщини в населених пунктах Широківської громади з детальним описом і пакетом документів, які підтверджують історичну цінність таких об'єктів 7. Цифровізація, впровадження сучасних шляхів доступу жителів до адміністративних послуг 8. Створення центру безпеки у с-ще. Відрадне 9. Створення філії пожежного депо КНП «МПО Широківської ОТГ» Запорізького району в с-ще. Відрадне</p>	<p>1. Створення простору для дозвілля с. Августинівка 2. Створення простору для дозвілля у с.Петропіль 3. Оновлення матеріально-технічної бази дитячого садка с. Августинівка (купівля нових меблів, ремонт внутрішніх приміщень) 4. Створення соляної кімнати в селищі Відрадне (в приміщенні центру дозвілля або школі) 5. Організація збору і вивозу органічного сміття (гілля, трава, листя) з певною періодичністю за встановленим графіком 6. Здійснення енергоаудиту комунальних приміщень громади 7. Оновлення покриття (пішохідної зони) поблизу території Широківської ЗЗСО та дитячого садка 8. Облаштування автостоянки, встановлення літньої сцени в с. Широке 9. Спільна з ОСББ реалізація програм підтримки і термомодернізації житлового фонду 10. Будівництво Центру дозвілля за адресою: вул.Весняна, с-ще Сонячне Запорізького району Запорізької області 11. Капітальний ремонт будівлі розташованої за адресою: с.Веселе, вул.Центральна, буд. 42, Запорізького району Запорізької області 12. Пожежна сигналізація для всіх закладів освіти громади 13. Інформаційна кампанія з поводження з відходами 14. Створення філії пожежного депо КНП «МПО Широківської ОТГ»</p>

	<p>комунальної власності щодо доступу маломобільних груп населення</p> <p>7. Оновлення вуличного покриття біля Широківського ЦД (заміна плитки)</p> <p>8. Поліпшення матеріально-технічної бази КП "Благводсервіс Широківської громади" для підвищення ефективності роботи (на постійній основі)</p> <p>9. Оновлення елементів благоустрою – встановлення нових лавочок, урн</p> <p>10. Реконструкція мереж зовнішнього електропостачання за проектом: "Приєднання до електричних мереж ПАТ "Запоріжжяобленерго" електроустановок КНП "Центр первинної медико-санітарної допомоги "Сімейний лікар"" Широківської сільської ради Запорізького району Запорізької області за адресою: вул. Інститутська, с-ще. Сонячне Запорізького району Запорізької області"</p>		<p>15. Запорізького району в с. Петропіль</p>
<p>Операційна ціль 4.7. Підвищення екологічної обізнаності мешканців і мешканок та тимчасово проживаючих осіб</p>			<ol style="list-style-type: none"> 1. Інформаційна кампанія з роздільного збору сміття 2. Запровадження системи роздільного збору сміття
<p>Операційна ціль 4.8. Покращення і розвиток дорожньої мережі та велосипедної інфраструктури</p>	<ol style="list-style-type: none"> 1. Реконструкція автодороги у с. Яворницькому по вул. Центральна. 2. Реконструкція автомобільної дороги за адресою: с. Сонячне по вул. Незалежності Запорізького району Запорізької області 	<ol style="list-style-type: none"> 1. Реалізація Програми з управління та поліпшення стану та безпеки на дорогах комунальної власності 2. Капітальний ремонт приміщення Центру дозвілля с. Лукашеве 3. Розвиток дорожньої мережі у Широківській громаді 	<ol style="list-style-type: none"> 1. Нове будівництво пристрою примусового зниження швидкості транспортних засобів (лежачі поліцейські) за адресою: вул. Садова, с. Петропіль 2. Реконструкція автодороги по вул. Гагаріна, с. Відрадне. 3. Реконструкція автодороги в с. Ручаївка по вул. Степова в Запорізькій області Запорізького району.

	<p>3. Капітальний ремонт ділянки дороги за адресою: Запорізька область, Запорізький район, с. Широке, провулок між вул. Завалюшина та вул. Садова</p> <p>4. Капітальний ремонт дороги за адресою: Запорізька область, Запорізький район, селище Сонячне, вулиця Садова</p>		
<p>Операційна ціль 4.9. Реконструкція та розширення мережі водопостачання та водовідведення</p>	<p>1. Водопостачання - проведення водопроводу в с. Августинівка</p> <p>2. Капітальний ремонт мереж водопостачання с. Дніпрельстан Широківської сільської ради Запорізького району Запорізької області</p> <p>3. Реконструкція споруд водозабору і водопроводів для забезпечення користувачів артезіанською водою села Августинівка Запорізького району Запорізької області</p>	<p>1. Реконструкція водогонів Петропільський старостинський округ, Веселівський старостинський округ.</p> <p>2. Реконструкція і розширення системи Північного групового водогону</p> <p>3. Реконструкція північного групового водопроводу від м. Запоріжжя до с. Лукашеве для водопостачання населених пунктів Запорізького району</p> <p>4. Покращення послуги з водопостачання для жителів Широківської громади</p>	<p>1. Реконструкція системи водовідведення у Широківській ЗЗСО</p>
<p>Операційна ціль 4.10. Підвищення якості та доступності медичних послуг для усіх груп мешканців</p>		<p>1. Тепло модернізація закладів медицини</p> <p>2. Забезпечити сучасним діагностичним, лабораторним та іншим обладнанням первинної ланки надання медичних послуг</p> <p>3. Зміцнення матеріально-технічної бази та фахового капіталу для покращення послуг у КНП "Запорізька центральна районна лікарня" Широківської сільської ради Запорізького району Запорізької області</p>	<p>1. Створення у КНП "Запорізька центральна районна лікарня" Широківської сільської ради Запорізького району Запорізької області ендокринологічного відділення</p> <p>2. Створення у КНП "Запорізька центральна районна лікарня" Широківської сільської ради Запорізького району Запорізької області гінекологічного відділення</p>

4. Аналіз негативних впливів (зокрема, бойових дій, терористичних актів, диверсій, надзвичайних ситуацій), що призвели до потреби розроблення Програми.

24 лютого 2022 року російська федерація почала широкомасштабне вторгнення в Україну. Відкрита збройна агресія остаточно засвідчила відмову вищого російського військово-політичного керівництва від тактики «гібридної» війни проти України, яка тривала від 20 лютого 2014 року до 23 лютого 2022 року. Президент України оголосив про запровадження в Україні воєнного стану.

Голова громади та виконавчий комітет Широківської сільської ради, взяли на себе обов'язок організувати роботу по взаємодії з силовими структурами, забезпеченню оповіщення людей, забезпеченню роботи всіх важливих установ на території нашої громади: закладів охорони здоров'я, соціального забезпечення, комунальних служб тощо.

Проводилась робота з підприємцями щодо забезпечення цих закладів всім необхідним. Школи і дитячі садки переведені в режим дистанційної роботи, поліція переведена в режим бойової готовності.

Ситуація була контрольованою, був зв'язок з силовими структурами, обласною адміністрацією, з центральними органами виконавчої влади, одночасно населення громади було попереджено, що кожен повинен подбати про готовність тривожної валізки на випадок погіршення ситуації. Уся інформація акумулювалася в штабі, який сформований на базі Широківської селищної ради, і систематично передавалася жителям громади через офіційні сторінки, соціальні мережі, а також в друкованому вигляді через представників у старостинських округах, надана інформація про контакти, телефонні номери осіб, які відповідають за забезпечення комунікації з населенням. Всі потреби, як то пошук житла, надання гуманітарної, медичної допомоги, розселення ВПО, надання тимчасового прихистку вирішувалися тут же, на базі штабу.

З початку війни на території громади спостерігався значний міграційний притік населення з окупованих територій та територій на яких велися бойові дії, одночасно відчутним був і відтік власного працездатного (жіночого) населення, які з дітьми переїхали у більш безпечні області України та за кордон. Негативні тенденції щодо зменшення чисельності населення, погіршення його віково-статевої структури позначилися на формуванні демографічної основи трудових ресурсів та структурі зайнятості населення. Багато працівників сільськогосподарської сфери пішли воювати, частина працівників інших галузей виїхала за кордон. Питання кадрів стає все більш гостро, активно обговорюється питання перекваліфікації жіночого населення на чоловічі спеціальності.

Викликом також є і нові напрямки роботи в громаді, а саме інтеграція ВПО у громаду, створення сприятливого середовища для того, щоб вимушено переміщені особи інтегрувалися і стали постійними і повноцінними членами громади. Підвищення рівня безпеки, починаючи з систем оповіщення, закінчуючи радіоактивними укриттями. Болючою для громади є тема енергонезалежності.

5. Аналіз негативних впливів, що призвели до потреби розроблення програми, на традиційний характер середовища, історичні ареали населених місць, об'єкти культурної спадщини, довкілля, природоохоронні території та об'єкти

З початком повномасштабної війни чисельність населення громади збільшилась майже в 2 рази і зараз становить біля 30 000 осіб. Серед них 9294 ВПО та не зареєстровані особи, що проживають на всій території громади, в тому числі на території більш ніж 152 садових товариств. Як колись, так і тепер громада стала прихистком і другою домівкою для нужденних. Однак таке різке збільшення чисельності населення призвело до значного навантаження на інфраструктуру і водопостачання громади, вдвічі збільшилась кількість ТПВ, навантаження на роботу закладів освіти, медицини, адміністраторів адміністративних послуг. Виникла нагальна потреба відбудови та розбудови всієї інфраструктури для забезпечення населення всіма життєвоважливими потребами та створення умов для розвитку та соціально-економічного зростання громади.

2022 рік був доволі складним з точки зору економічної спроможності, що було зумовлено призупиненням діяльності підприємств, відтоком працездатного населення, але вже в 2023 році громада отримала значний ріст в доходах через військове ПДФО. Завдяки цьому ресурсу було вирішено багато нагальних проблем і викликів, які повстали перед ШСТГ. Розглянемо більш детально і по напрямкам і діяльності.

Наявний фінансовий ресурс дозволив забезпечити:

- своєчасну виплату заробітної плати працівникам бюджетних установ, підпорядкованих сільській раді;
- оплату за спожиті бюджетними установами енергоносії та комунальні послуги;
- оплату видатків на придбання продуктів харчування та медикаментів;
- фінансування інших видатків, що забезпечують виконання бюджетними установами своїх функцій.

В галузі охорони здоров'я вдалося зміцнити матеріально-технічну базу КНП «Клініка «Сімейний лікар», а саме:

- здійснена закупівля та монтаж медичного обладнання згідно з переліком, затвердженим МОЗ України на суму 15 383,8 тис. грн;
- придбано обладнання для господарської діяльності на суму 7 092,2 тис. грн;
- виготовлена проектно-кошторисна документація по об'єктах: «Капітальний ремонт зовнішніх стін хірургічного корпусу, прибудови до хірургічного відділення з термомодернізацією та благоустрій прилеглої території за адресою: м. Запоріжжя вул. Лікарняна, 18» на суму 450,0 тис. грн; «Реконструкція внутрішніх приміщень та інженерних мереж хірургічного корпусу, прибудови до хірургічного відділення, літера «3,31» за адресою: м. Запоріжжя вул. Лікарняна, 18» на суму 625,0 тис. грн; «Реконструкція недобудованої будівлі під будівлю для розміщення обладнання для деконтомінації медичних відходів та благоустрій прилеглої території за адресою: вул. Лікарняна, 18 м. Запоріжжя» на суму 155,6 тис. грн.

Війна внесла свої корективи і в сферу освіти. На першочергові завдання вийшли безпека середовища: протипожежна сигналізація, облаштування сховищ в закладах освіти, забезпечення безперебійними джерелами живлення.

Здійснено капітальний ремонт приміщення будівлі Петропільського ліцею, з метою можливого використання як найпростішого укриття, на суму 5 057,6 тис. грн; розроблено проектно-кошторисну документацію по об'єкту:

- «Капітальний ремонт найпростішого укриття (підвального приміщення) у будівлі Лукашівської гімназії «Мрія» на суму 603,1 тис. грн.

У сфері соціального захисту населення робота спрямовувалась на опрацювання 8380 звернень від мешканців громади та внутрішньо переміщених осіб. Одним із пріоритетних напрямків діяльності сільської ради є соціальних захист громадян та підтримка незахищених верств населення. На реалізацію заходів Програми соціального захисту населення Широківської територіальної громади “Назустріч людям”; спрямовано коштів на виплату матеріальних допомог мешканцям громади за зверненням на суму 454,1 тис. грн, зокрема на виплату:

- матеріальної допомоги особам з онкологічними захворюваннями – 14,0 тис. грн. (7 осіб);
- матеріальної допомоги на лікування – 5,0 тис. грн (5 осіб);
- матеріальної допомоги дітям - сиротам, яким виповнилось 18 років (постанова Кабінету Міністрів України від 25.08.2005 № 823 «Про затвердження Порядку надання одноразової допомоги дітям-сиротам і дітям, позбавленим батьківського піклування, після досягнення 18-річного віку») - 7,2 тис. грн (4 особи);
- щомісячної матеріальної допомоги особам, які страждають на рідкісні (орфанні) захворювання - 231,0 тис. грн (3 особи);
- компенсації проїзду хворим на ниркову недостатність на програмний гемодіаліз – 126,9 тис. грн (13 осіб);
- матеріальної допомоги військовослужбовцям ЗСУ після демобілізації – 70,0 тис. грн (14 осіб).

Протягом звітнього періоду видатки місцевого бюджету на виплату компенсацій фізичним особам, які надають соціальні послуги на не професійній основі громадянам похилого віку, особам з інвалідністю, дітям з інвалідністю, хворим, які не здатні до самообслуговування і потребують сторонньої допомоги, склали 291,3 тис. грн.

Розпочато реконструкцію будівлі для облаштування денного центру соціально-психологічної допомоги особам, які постраждали від домашнього насильства та/або насильства за ознакою статі, за адресою: вул. Центральна,7-а, село Лукашеве Запорізького району Запорізької області, видатки склали 6 354,3 тис. грн.

Реалізацію власних та делегованих повноважень відповідно чинного законодавства в сфері соціального захисту здійснює комунальна установа «Центр соціальних послуг Широківської громади» Широківської сільської ради, відділ соціального захисту та Служба (відділ) у справах дітей Широківської сільської ради. В установі функціонує шість відділень, зокрема відділення соціальної роботи, відділення натуральної та грошової допомоги, відділення соціальної допомоги вдома, відділення денного перебування, відділення соціальної допомоги вдома та денний центр соціально-психологічної допомоги особам, які постраждали від домашнього насильства та насильства за ознакою статі.

Відділення соціальної роботи надає соціальну послугу «соціальний супровід» 64 сім'ям (в яких 186 дітей), які опинилися в скрутних життєвих обставинах.

Відділенням натуральної та грошової допомоги надавалися послуги 241 особі. При відділенні функціонує пункт прокату технічних засобів реабілітації та надається послуга з перевезення осіб з порушенням опорно-рухового апарату та вадами зору.

Пунктом прокату надано 41 засіб реабілітації особам, які знаходяться на обліку в КУ «ЦСП Широківської громади». Транспортними послугами було охоплено 57 осіб з інвалідністю.

Відділенням соціальної допомоги вдома надано послуги 82 особам, здійснено 11 808 відвідувань.

Відділенням денного перебування надано послуги 182 особам. При відділенні надається соціальна послуга «університет третього віку», який нараховує сьогодні 180 осіб і працює для того, щоб люди старшого віку продовжували себе відчувати частиною суспільства та активними громадянами. За рік в рамках Університету реалізований культурно-мистецький проект «Пісні, вкрадені руснею», у співпраці з керівництвом громади, КУ «ЦКДСМСТ» Широківської сільської ради, ГО «За розвиток» та у взаємодії з БФ «Посмішка ЮА», «Восток sos», «Міст», ГО «10 квітня», «Взаємодія», проведено 100 зустрічей, тренінгів та майстер-класів.

При денному центрі соціально-психологічної допомоги особам, які постраждали від домашнього насильства та насильства за ознакою статі, функціонує мобільна бригада соціально-психологічної допомоги. Бригадою здійснено 118 виїздів до сімей, щодо яких надходила інформація про домашнє насильство. Послугами притулку для осіб, які постраждали від домашнього насильства та насильства за ознакою статі скористались 10 осіб.

Також, завдяки взаємодії з благодійними фондами та іншими надавачами гуманітарної допомоги, особи, які перебувають на обслуговуванні в КУ «ЦСП Широківської громади» протягом року забезпечувались продуктовими наборами, дровами, засобами гігієни та іншими предметами першої необхідності.

Робота у сфері культури в період військової агресії спрямовувалась на збереження, відродження та популяризацію українських народних звичаїв і традицій.

Установою проведено 4 167 заходів, які відвідали 159 426 осіб (у т.ч. онлайн-перегляди). Послугами сільських бібліотек скористалися 4 483 читача, книжковий фонд складає 57 тисяч 400 книг. Завдяки КЗ «Запорізька обласна універсальна наукова бібліотека»

Широківська сільська бібліотека згідно Державної програми отримала 523 екз. нових різноманітних книжок на українській мові, 10-ть екз. надав БФ «Менонітський фонд», ГО «Всеукраїнська екологічна ліга», «Видавництво Старого Лева», в рамках проекту «Польська поліція в Україні», який ініціювали Міністерство культури та національної спадщини Польщі (МКіНС РП) і Міністерство культури та інформаційної політики України та в дар від читачів бібліотеки отримали 1366 книг.

В рамках молодіжних проєктів «Острови Добра» та «Благодійна акція «Лапка добра» від ініціативної групи молоді «Вектор змін» (організатори ГО «Агенція сталого розвитку «Хмарочос») закладами культури Широківської громади отримані матеріали для декоративно-прикладного мистецтва та настільні ігри на суму 7,0 тис. грн.

Завдячуючи БФ «Посмішка ЮА» успішно реалізовано два цікавих проекти «Освітній Хаб» та «Арт-майданчики» на базі чотирьох установ культури (Відраденського Лукашівського, Миколай-Пільського та Широківського центрів дозвілля). Відповідним закладам культури покращено матеріально-технічну базу, а саме: передано ноутбуки (+аксесуари), веб камери, МФУ, гарнітури, мультимедійна дошка, проектори, подовжувачі, проекційні екрани, акустичні колонки, вінтажні гірлянди, пластикові сміттєві контейнери, великі намети, зелене штучне покриття, пуфи, мобільні меблі, ЗІЗ, канцелярські, господарські товари та матеріали для майстер-класів з декоративно-прикладного і образотворчого мистецтва на суму майже 1 млн грн. (851 740 грн.).

Проект «Підвищення спроможності місцевих громадських організацій для стійкої інтеграції ВПО у трьох партнерських громадах Харківської та Запорізької областей» від Асоціації учасницького розвитку громад. На базі Лукашівського центру дозвілля працює «Хаб соціальної згуртованості», в якому проводяться арт-терапії, навчання з проектного менеджменту, лідерських навичок тощо. Передано у користування – мобільні меблі (складні стільці, столи, крісла-груші, фліп-чарт), мультимедійну техніку (дошку, проекційний екран, мультимедійний проектор, БФП, роутер, ноутбуки, колонки, мишки).

Протягом звітної періоду на базі Відраденського, Лукашівського та Миколай-Пільського центрів дозвілля функціонують Центри психосоціальної підтримки, в яких проводяться різноманітні розвантажувальні заходи, арт-терапії, заняття з легкої фізичної реабілітації, пілатес, йога. Заходи проводяться 4-ри рази на тиждень для всіх вікових категорій. Передано у користування мобільні меблі (складні стільці, столи, крісла-груші, фліп-чарт, книжкові шафи, сухі басейни, столи пісочної анімації, офісний стіл, крісло, шафа для одягу, змінного взуття, вішалка, килим дитячий), мультимедійну техніку (проекційний екран, мультимедійний проектор, БФП, роутер, колонки, мікрофони, цифрове піаніно).

Проект «Людський вимір» реалізується ГО «СТЕП», ІОМ Ukraine, який фінансується Урядом Канади, на базі Миколай-Пільського центру дозвілля функціонує Інтеграційний хаб «ПЛАТФОРМА СПІЛЬНО», в якому проводяться в якому проводяться арт-терапії, навчання з проектного менеджменту, лідерських навичок тощо. Передано у користування (складні стільці, столи, крісла-груші), мультимедійну техніку (проекційний екран, мультимедійний проектор, БФП, роутер, колонки, навушники).

Проводились психологічні тренінги та арт-терапії для дітей в рамках проекту «Харківська обласна молодіжна асоціація «Освічена ініціатива» в рамках проекту психологічної підтримки українців під час війни «Обираємо життя» (села Августинівка, Широке, Зеленопілля, Веселе, Володимирівське, Лукашеве, Миколай-Поле, Володимирівське, Зеленопілля, Новопетрівка, селище Відрадне). Передано у користування спортивний інвентар (м'ячі, обручі, скакалки, конуси) та матеріали для декоративно-прикладного мистецтва).

Проведено 44 онлайн та відео-монтажі майстер-класів з декоративно-прикладного мистецтва зі сторінок в мережі «Фейсбук» Широківської ТГ, відзнято та змонтовано 6 конкурсно-музичних програм на базі Відраденського центру дозвілля, які отримали майже 5 тис. переглядів (4428), 7 кулінарних відео майстер-класів «Смачна країна!», які набрали майже 4 тис. переглядів (3468).

Записано та оприлюднено сім дитячих казок українською мовою від завідувачки Широківського ЦД Ірини Лавренко.

Здійснено 64 виїзних майстер-класи з декоративно-прикладного мистецтва: оригамі, вироби з пластиліну, підручних матеріалів, прикраси та стильні аксесуари (фенечки, браслети, брошки) тощо (селища Відрадне, Сонячне, села Августинівка, Володимирівське, Дніпрельстан, Веселе, Петропіль, Лукашеве, Ручаївка, Зеленопілля, Широке, Миколай-Поле, Новопетрівка) за участю майже 1500 тис. дітей (у т.ч. з категорії ВПО).

Окремі виконавці та творчі колективи комунальної установи «Центр культури та дозвілля, сім'ї, молоді, спорту та туризму» Широківської с/р взяли участь у обласних конкурсах, фестивалях, Всеукраїнських та Міжнародних конкурсах, фестивалях.

Значну роботу щодо розвитку та пропаганди самодіяльного та народного мистецтва у громаді проводять 39 майстринь та майстрів декоративно-прикладного і образотворчого мистецтва та майже 30 аматорських формувань різного напрямку, у тому числі 2 колективи зі званням «народний» «Берегиня» (с. Августинівка, с. Новопетрівка), секції з фітнесу, які відвідують майже 300 мешканців та гостей території.

Спортивні досягнення:

у 2022 році - з тхеквондо: 6-ть призерів Відкритого Чемпіонату м. Запоріжжя, Турніру з тхеквондо BT PRO Fighter Cup 2022 (Молдова, м. Кишинів), Відкритого Всеукраїнського турніру з тхеквондо ВТФ «Кращий з кращих» (м. Полтава);

у 2023 році - з тхеквондо: у 5-ти Всеукраїнських турнірах, гімназіадах, чемпіонатах – 7 призових місць та 3-ох обласних чемпіонатах – 4-ри призових місця.

Проведено Товариський футбольний благодійний матч на підтримку ЗСУ та Благодійний футбольний турнір серед ветеранів (сmt. Солоне, Солонянська ТГ) та спортивні змагання на базі Вільнянської міської ДЮСШ ФСТ «Колос України».

Спеціалістами відділу «Центр надання адміністративних послуг» Широківської сільської ради надано 139 758 адміністративних послуг, у т.ч. за основними напрямками:

- послуг соціального характеру – 38 184
- паспортних послуг – 857
- послуг з реєстрації місця проживання – 3 500
- послуг державного земельного кадастру - 947
- надання витягу з реєстру територіальних громад – 2693
- послуг з реєстрації нерухомого майна – 120
- послуг з реєстрації декларації про готовність об'єкта до експлуатації – 7.

Розроблено та затверджено адміністративні та технологічні картки на 75 послуг соціального характеру, в тому числі 19 послуг для ветеранів. Завдяки отриманим в рамках програми технічної підтримки ЦНАП урядом Швеції «Добре» та USAID мобільним валізам та автомобілю з 01.09.2023 року запроваджено роботу «мобільного ЦНАПУ», завдяки діяльності якого було надано 434 послуги маломобільним групам населення та жителям віддалених населених пунктів громади.

У сфері архітектури та земельних відносин здійснені наступні заходи, а саме:

- здійснено реєстрацію права комунальної власності на земельні ділянки сільськогосподарського призначення (за межами населених пунктів), які були передані з державної власності у комунальну власність;

- розроблено та погоджено рішеннями Широківської сільської ради документація із землеустрою щодо встановлення (відновлення) меж земельних ділянок під об'єктами нерухомого майна комунальної власності, кладовищами, землями водного фонду та полезахисними лісовими смугами на суму 1 711,4 тис. грн;

- розроблено та погоджено технічні документації із землеустрою щодо встановлення меж частини земельної ділянки, на яку поширюються права суборенди, сервітуту на території Широківської сільської територіальної громади Запорізького району Запорізької області

- розроблено проект землеустрою щодо встановлення меж території Широківської сільської територіальної громади Запорізького району Запорізької області;

- проведено коригування генерального плану села Володимирівське Запорізького району Запорізької області. Оновлення з розширенням меж населеного пункту та план зонування села Володимирівське Запорізького району Запорізької області (у складі Генерального плану с. Володимирівське) на суму 300,0 тис. грн;

- проведено коригування генерального плану села Придніпровське Запорізького району Запорізької області. Оновлення з розширенням меж населеного пункту та план зонування села Придніпровське Запорізького Району Запорізької області (у складі Генерального плану с. Придніпровське) на суму 2 000,0 тис. грн;

- затверджено рішеннями Широківської сільської ради технічні документації із нормативної грошової оцінки земель окремих земельних ділянок несільськогосподарського призначення для визначення розміру орендної плати за землю;

- укладені договори оренди землі у відповідності до прийнятих рішень Широківської сільської ради.

У сфері житлово-комунального господарства протягом звітнього періоду на виконання заходів Програми розвитку житлово-комунального господарства та благоустрою населених пунктів Широківської територіальної громади Запорізького району Запорізької області у частині організації благоустрою населених пунктів та дорожнього господарства видатки місцевого бюджету склали 443 627,9 тис. грн.

Кошти були спрямовані на:

- послуги з обрізування, підрізання дерев та живих огорож на території громади;

- послуги з прибирання снігу та посипання доріг протиожеледними засобами;

- послуги з прибирання стихійних сміттєзвалищ та вивезення безпечних відходів;

- послуги з покосу трави на територіях об'єктів бюджетної сфери, соціально- культурного призначення, прилеглих територіях житлового фонду, в зонах відпочинку, парках, скверах та інших місцях масового перебування людей;

- послуги з ремонту та технічного обслуговування електрообладнання та електричних мереж, зовнішніх мереж електропостачання; експлуатаційне утримання автомобільних доріг (поточний ремонт доріг); та інші видатки на забезпечення благоустрою населених пунктів.

Також протягом звітнього періоду придбано:

- євроконтейнерів для збирання твердих побутових відходів на суму 3 484,5 тис. грн;
- спеціалізованої техніки, мотокос на суму 19 172,3 тис. грн;
- здійснено капітальних ремонтів дорожнього покриття та реконструкції доріг на суму 117 307,3 тис. грн;
- проведено реконструкцію північного групового водопроводу від м. Запоріжжя до с. Лукашеве для водопостачання населених пунктів

Запорізького району» на суму 86 859,9 тис. грн.

Апарат сільської ради належно виконував свої обов'язки та делеговані повноваження. За звітний період скликано:

- у 2022 році 7 засідань сесій сільської ради, на яких депутати розглянули та ухвалили 297 рішень;
- у 2023 році 14 засідань сесій сільської ради, на яких депутати розглянули та ухвалили 394 рішення.

У 2022 році відбулося 38 засідань виконавчого комітету сільської ради, на якому розглянуто 314 питань та прийнято відповідні рішення, у 2023 році

- 38 засідань, розглянуто 345 питань та прийнято відповідні рішення.

Нівелювати наслідки впливу війни неможливо для жодної сфери життя громади. значно виріс рівень навантаження на адмін персонал (ЦНАП), соціальних працівників, медичний персонал. Ринок праці зазнав сильного негативного впливу через відтік кваліфікованих кадрів з однієї сторони та через мобілізацію з іншої сторони. Спеціалісти у різних галузях, в основному жінки з дітьми, виїхали через війну і близькість до лінії бойових дій. З іншого боку вагома кількість чоловіків була мобілізована і процес мобілізації триває, брак кадрів у типово чоловічих професіях дуже сильно відчутний, особливо у сфері сільського господарства, водії-механіки тракторів, також порушуються логістичні ланцюжки через брак водіїв фур і великогабаритного транспорту, автобусів, маршрутних таксі, сфера комунального господарства дуже чутлива до браку кадрів, як то слюсар, сантехнік, зварювальник, все частіше ці професії стають вакантними. Стрімке зростання дефіциту кадрів може стати критичним. З іншого боку маємо проблему з працевлаштуванням, адже чоловіки, які стають на облік в центр зайнятості або влаштовуються на роботу можуть бути одразу мобілізовані, їх дані одразу подаються до відповідних служб, воєнкомату.

З початком війни деякі великі підприємства релокувалися через особливості ведення економічної діяльності, неможливість здійснювати певні банківські операції. Через це відбувається відтік великого та середнього бізнесу, а відповідно і надходжень бюджету громади.

6. Інформація про шкоду, заподіяну бойовими діями, терористичними актами, диверсіями, надзвичайними ситуаціям

Загалом на території громади маємо помірні руйнування заподіяні ракетними і шахедними обстрілами.

Обстріли призвели до руйнувань приватних домогосподарств і до руйнувань окремих підприємств, що розташовані і ведуть свою діяльність на території громади.

На момент розроблення програми комплексного відновлення, якщо брати до уваги об'єкти житлової нерухомості та об'єкти громадського призначення постраждали 14 об'єктів житлової забудови, з них 1 об'єкт не є придатним для проживання і не підлягає відновленню. Загальна площа руйнувань 324м²

Серед об'єктів виробничого комплексу (промисловості, сільського господарства тощо) постраждало 7 об'єктів виробничого комплексу .

Об'єкти соціальної сфери не постраждали.

Об'єкти культурної спадщини та культурної інфраструктури не постраждали.

Об'єкти житлово-комунального господарства не постраждали.

Об'єкти інженерно-транспортної, енергетичної інфраструктури, інфраструктури електронних комунікаційних мереж, об'єктам водогосподарської інфраструктури

(зокрема, інженерної інфраструктури меліоративних систем) не постраждали, або дана інформацію відсутня, не надавалась відповідними і відповідальними власниками, утримувачами. Однак наслідки у виді почергових багатогодинних відключень електропостачання є болючою стороною життя громади, адже майже одразу погіршується робота насосних станцій, а як наслідок і доступ до послуги водопостачання.

Варто зазначити, що критична інфраструктура не постраждала через обстріли, однак враховуючи подвійне навантаження на застарілий і вичерпав свій ресурс водогін, маємо по декілька поривів на день, є нагальна необхідність у капітальному ремонті, заміні труб, обладнання на насосних станціях, розширення водяної артерії громади і приєднання всіх населених пунктів до цілодобового водопостачання.

Безумовно є шкода навколишньому природному середовищу та природним ресурсам, відчутне значне зниження рівня ґрунтових вод, шалена посуха, витік ракетного палива у ґрунт при падіння ракет та шахедів, при попаданнях в ґрунт і детонації, але наразі екологи не мають повних даних щодо наслідків зумовлених війною, ракетними обстрілами, підривом Каховської ГЕС.

Захисні споруди цивільного захисту не постраждали на момент написання Програми.

7. Інформація щодо необхідності підготовки території (зокрема, здійснення розмінування, демонтажу зруйнованих будівель і споруд, рекультивациі земель).

ШСТГ з самого початку війни і по теперішній час не була окупована, не є лінією розмежування, на території громади не велись бойові дії, саме тому розмінування на території громади не потрібно. Загрозу несуть лише ракетні та шахедні обстріли, падіння як уламків, так і нездетонованих ракет в поля.

На рівні громади вся діяльність щодо інформування відповідних органів і проведення діяльності, а саме знешкодження нездетонованих боєприпасів, а також збір уламків, тощо ведеться Відділом з питань контролю та інспектування, взаємодії з правоохоронними органами, цивільного захисту та військового обліку у співпраці з ДСНС, поліцією та іншими відповідними органами.

8. Інформація про технічні можливості, економічну доцільність відновлення пошкоджених об'єктів шляхом виконання робіт з реконструкції, реставрації, капітального чи поточного ремонту.

Допомога у відновленні і реконструкції надавалась власникам домогосподарств як благодійними фондами, громадськими організаціями так і власне представниками влади і громадськості. Більшість домогосподарств відремонтовані, водночас деякі на даний час потребують допомоги в проведенні ремонтних та відновлювальних робіт. Власники приватних домогосподарств також отримують допомогу від держави.

Якщо говорити про пошкодження, що були завдані повномасштабною війною, то варто зазначити, що пошкодження зазнала і критична інфраструктура, а саме система водопостачання. Через збільшення чисельності населення щонайменше вдвоє збільшилась і чисельність поривів на мережах. Ситуація ускладнюється тим, що загальна зношеність мереж в середньому складає 80-90%. До того ж немає технічної документації, яка б могла чітко показати протяжність і місце розташування мереж.

Мережі електропостачання, які знаходяться на території громади не є власністю ШСТГ, власником, управителем, балансоутримувачем є ПАТ Запоріжжяобленерго. Інформація щодо наявних потужностей надається відповідним відділам сільської ради у відповідності до запиту.

9. Аналіз ресурсів території для відновлення життєдіяльності території ТГ (її частини).

З 24 лютого 2022 року Широківська територіальна громада, як і більшість українських громад, зіткнулася з викликами повномасштабного російського вторгнення. Всі плани на розвиток були одразу призупинені, адже життя кардинально змінилося за лічені секунди.

Основним викликом стала підтримка ВПО, евакуйованих осіб їх розміщення на території громади, а також підтримка місцевого населення, що опинилося у скрутному становищі. Робота органу місцевого самоврядування, депутатського корпусу, місцевого бізнесу, мешканців громади спрямовувалась на максимально швидке реагування та вирішення проблем з розміщенням внутрішньо переміщених та евакуйованих осіб, пошуку медикаментів, продуктів харчування, одягу, взуття та засобів гігієни.

З початку війни громада розширила коло партнерів. Ми співпрацювали і продовжуємо реалізовувати різноманітні економічно і суспільно важливі проекти з Агенством США з міжнародного розвитку USAID, Міжнародною гуманітарною організацією HEKS EPER (проекти), Українською освітньою платформою за проектом "Будуємо Україну Разом", Фондом допомоги Запорізькому регіону з країн Європи "Help ЗП ЮА", Норвезькою радою у справах біженців в Україні, U-Lead з Європою, Німецьким товариством міжнародного співробітництва GIZ, Всесвітньою Продовольчою Програмою ООН (WFP), ФАО ООН, Фондом Рината Ахметова, Міжнародною глобальною неурядовою організацією з питань охорони здоров'я та гуманітарної допомоги "Project HOPE", Глобальною некомерційною організацією "Americares", World Food Programme, Запорізьким обласним гуманітарним штабом, БФ "Соціальні ініціативи бізнесу", БО "БФ "Посмішка.ЮА", Карітас Запоріжжя та Карітас Маріуполь, Запорізький благодійний фонд "Єдність" за майбутнє", Благодійний фонд "Сподівання", ГО "BELUGA UA" в рамках реалізації програми World Central Kitchen, ГО "Офіс перспективного розвитку", Громадська організація "УкрПростір", ГО "СВОІ", Благодійна організація "Благодійний фонд "Волонтерський центр "Паляниця", ГО "Хмарочос", Волонтерське об'єднання «СпівДія», ГО "Спільно Хаб", Співдія, БФ «Менонітський Центр», БФ "Український жіночий фонд", ГО "Ділові українські жінки у Запорізькій області», ГО «Агенція сталого розвитку "Хмарочос"», Міський центр допомоги (м. Запоріжжя), Волонтерський центр "Гідність", Громадська спілка "Бізнес мережа сільських жінок", Угорська екуменічна служба допомоги та інші.

Згуртованість місцевих депутатів у прийнятті важливих рішень забезпечили фінансову підтримку військових частин Збройних сил України, Національної гвардії України, Державної Прикордонної служби України, підрозділів Державної служби України з надзвичайних ситуацій у Запорізькій області та правоохоронних органів, адже всі вони перебувають у найбільших зонах ризику та небезпеки.

Протягом звітного періоду місцевий бюджет формувався за рахунок надходжень загальнодержавних податків та зборів, неподаткових надходжень, а також міжбюджетних трансфертів з державного, обласного та інших місцевих бюджетів. Виконання заходів Програми відбувалося з урахуванням фінансових ресурсів бюджету Широківської сільської територіальної громади.

Обсяг надходжень до місцевого бюджету (без урахування міжбюджетних трансфертів та власних надходжень бюджетних установ) склав:

- по загальному фонду - 817 226,7 тис. грн, у т.ч. у 2022 році - 100 489,9 тис. грн, у 2023 році – 716 736,8 тис. грн. Планові показники надходжень (з урахуванням змін) у 2022 році виконано на 94,6 %, у 2023 році – на 99,9 %.
- по спеціальному фонду – 473,7 тис. грн, у т.ч. у 2022 році - 79,1 тис. грн, у 2023 році – 394,6 тис. грн. Планові показники надходжень (з урахуванням змін) у 2022 році виконано на 85,4 %, у 2023 році – на 117,8%.

Обсяг міжбюджетних трансфертів за звітний період склав 273 455,0 тис. грн, у т.ч. у 2022 році – 49 357,2 тис. грн, у 2023 році – 224 097,8 тис. грн.

Найважливий фінансовий ресурс дозволяє забезпечити:

- своєчасну виплату заробітної плати працівникам бюджетних установ, підпорядкованих сільській раді;
- оплату за спожиті бюджетними установами енергоносії та комунальні послуги;
- оплату видатків на придбання продуктів харчування та медикаментів;
- фінансування інших видатків, що забезпечують виконання бюджетними установами своїх функцій.

За звітний період видатки з місцевого бюджету для надання підтримки та облаштування місць тимчасового перебування внутрішньо переміщених та евакуйованих осіб склали 137 169,2 тис. грн.

Економічним підґрунтям для розвитку громади є промисловість, зайнятість у галузі сягає 27,62% офіційно працевлаштованого населення, а це 860 осіб і сільське господарство, яке охоплює понад 17,66% працевлаштованого населення, 550 осіб відповідно..

Високі показники зайнятості (від 100 до 500 осіб) зберігаються за такими видами діяльності: охорона здоров'я та соціальна допомога, оптова й роздрібна торгівля, торгівля транспортними засобами, послугами з їх ремонту, колективні, громадські та особисті послуги, транспорт і зв'язок, освіта, державне управління.

Економічний потенціал громади забезпечують сільськогосподарські підприємства, фермерські господарства, промислові та інші підприємства.

Сільськогосподарські підприємства задіяні переважно в рослинництві (80%). Основні галузі – вирощування зернових (озима пшениця, ячмінь (ярий та озимий), кукурудза, просо), вирощування олійних культур (соняшник, ріпак озимий, льон, гірчиця), овочівництво (овочі закритого ґрунту: помідори, капуста, буряки столові).

Промисловість громади представлена підприємствами харчової і переробної галузі, машинобудуванням, виробництво будівельних матеріалів, виробництво і розподіл електроенергії.

Щороку бачимо зростання у кількості самозайнятого населення і зростання кількості суб'єктів господарювання в різних галузях, які успішно здійснюють свою діяльність.

Пріоритетними напрямками для розвитку та залучення інвестицій в громаду є зелений туризм, створення зон відпочинку, будівництво об'єктів для оздоровлення та спорту, зокрема водного спорту, в тому числі спортивна рибалка.

Найважливіші ресурси: довга берегова смуга

Ще одним з перспективних напрямків місцевого економічного розвитку є розвиток малого і середнього бізнесу, в тому числі крафтового, медового підприємництва.

Родючі чорноземи громади дають неабиякі врожаї однак здебільшого врожай збирається і в своїй більшості йде або на експорт або підпадає під оптовий продаж. Провисає ланцюжок переробки, створення крафтової продукції товарів на місці збору дає можливість для розвитку мікро-, малого та середнього бізнесу.

Ще одним перспективним напрямком розвитку, який посилює економічний потенціал громади є пролягання автомагістралі державного значення Н-08 Бориспіль-Дніпро-Запоріжжя. Таким чином потенціал створення великих логістичних центрів є дуже сильним. Перевезення гуманітарних вантажів, майбутня відбудова окупованих територій, відновлення сполучення Н-08 з Маріуполем.

На території громади функціонує 1 пожежне депо, що розташовано у с. Широке, у стані реконструкції підрозділ пожежної охорони с. Відрадне, на стадії будівництва безпековий центр с. Петропіль, де буде розташовано ще один підрозділ пожежної охорони. Така кількість підрозділів зумовлена розгалуженістю населених пунктів між собою. Однак зараз працюючим є тільки один підрозділ у с. Широке. Наявний автопарк: МЕРСЕДЕС, ЗІЛ 131, ГАЗ самоскид. Кількість спеціалістів пожежників 16

с. Відрадне ремонт господарчим способом не діє

с. Петропіль будівництво нового центру безпеки.

Таблиця 16. Наявність пожежних депо (аварійно-рятувальних служб, станцій) ТГ області

Назва населеного пункту	Кількість пожежних депо, од.	Кількість автомобілів	Стан зруйновано / пошкоджено
с. Широке	1	3	робочий стан
с-ще. Відрадне	1	-	реконструкція
с. Петропіль	1	-	будівництво (новобудова)

Станом на вересень 2024 інфраструктура та техніка не зазнали пошкоджень.

Характеристика систем тепло-, газо-, водопостачання та водовідведення.

На території громади відсутня система водовідведення.

Охарактеризувати систему водопостачання можна наступним чином: загальна протяжність мереж водопостачання по громаді складає 304 км, а об'єм водопостачання становить 1 257 801 м³ на рік, технічний стан мереж - зношеність 80-90%. Характеристика системи водопостачання по НП: 11 нас-ще.ених пунктах, де проживає 71% населення громади, забезпечено централізованим водопостачанням. Джерела водопостачання по населених пунктах включають: північний груповий водогін (Дніпрельстан, Малишевка, Лукашеве, Петрополь, Надія, Веселе,) – КП «БВС»; с-ще. Відрадне – водозабір з р. Дніпро – КП «БВС»; с. Зеленопілля та с. Ручаївка – вода з Верхньої Хортиці (КП «Водоканал» та КП «БВС»); с. Володимирівське – частину забезпечує КП «БВС», частину – КП «Водоканал»; с-ще. Сонячне – КП «Водоканал»; с. Широке – підвіз води здійснює ТОВ «Орис-Нива», с. Новопетрівка – доставка води водовозом КП «БВС».

По території громади проходить центральний магістральний газопровід, таким чином централізованим газопостачанням на території громади забезпечені 33 населених пункти. Відсутнє централізоване газопостачання у селах Водяне і Долинівка.

Мережі ЖКГ та електропостачання, трубопроводи.

Електропостачанням на території громади забезпечені всі 35 НП. Живлення відбувається за рахунок 4 35 кВт підстанцій. Власником даних підстанції та електромереж виступає ПАТ Запоріжжяобленерго, а надавачем послуг – РЕМ, що є підрозділом ПАТ Запоріжжяобленерго.

Загалом потенціал громади дуже потужний як можна побачити з попереднього аналізу. Розглянувши всі ключові показники впливає необхідність розбудови і відбудови громади, наявної інфраструктури, та створення ще більш сприятливих умов для розвитку бізнесу та самозайнятості.

Таблиця 17. Промислові та комерційні землі.

№	Короткий опис (до 10 слів) земельної ділянки	Площа земельної ділянки	Кадастровий номер	Цільове призначення	Нас-ще.ений пункт, де розташована ділянка.
1	Для розташування та функціонування ремонтно-будівельної бази з будівництва об'єктів для сільського господарства	2.5 га	2322188800:07:002:0003	3.4 Для будівництва та обслуговування будівель громадських та релігійних організацій	с-ще.. Сонячне, вул. Сонячне шосе, 27
2	Для будівництва та обслуговування торговельно-складського комплексу	2.4431 га	2322188800:07:001:0062	15.07 Для розміщення та постійної діяльності інших, створених відповідно до законів України, військових формувань	За межами НП, поблизу с-ще.. Сонячне
3	Для будівництва та функціонування салону по продажу автомобілів	4.5 га	2322188800:08:001:0016	15.07 Для розміщення та постійної діяльності інших, створених відповідно до законів України, військових формувань	с-ще. Сонячне, вул. Сонячне шосе
4	Для будівництва та функціонування промислово-торговельного центру	1 га	2322181600:02:002:0461	1.10.5. Для пропаганди передового досвіду ведення сільського господарства	с-ще.. Сонячне, вул Олександрівська
5	Для будівництва та експлуатації багатофункціонального торговельно-виставкового та логістичного комплексу (об'єкту пов'язаного з обслуговуванням жителів територіальної громади району)	0.981 га	2322188800:07:001:0165	03.15 Для будівництва та обслуговування інших будівель громадської забудови	За межами НП, поблизу с-ще.. Сонячне
6	Для розміщення станції технічного обслуговування	0.91 га	2322188800:08:001:0015	12.08 Для розміщення та експлуатації будівель і споруд додаткових транспортних послуг та допоміжних операцій	За межами НП, поблизу с-ще.. Сонячне

7	Для будівництва і обслуговування житлового будинку, господарських будівель і споруд (присадибна ділянка)	0.1383 га	2322181600:09:003:1245	02.01 Для будівництва і обслуговування житлового будинку, господарських будівель і споруд (присадибна ділянка)	Володимирівське, вул. Ювілейна
8	Для розташування комплексу з надання послуг нас-ще.енню територіальної громади по переробленню сільськогосподарської продукції	1.8999 га	2322188800:07:002:0004	15.07 Для розміщення та постійної діяльності інших, створених відповідно до законів України, військових формувань	с-ще.. Сонячне, вул. Зачиняєва
9	Для розміщення та постійної діяльності органів і підрозділів ДСНС	0.49 га	2322181300:08:001:0043	15.07 Для розміщення та постійної діяльності інших, створених відповідно до законів України, військових формувань	с. Петропіль, вул. Молодіжна

2. Збір та аналіз вихідних даних

2.1 Прийняття рішення про розроблення Програми комплексного відновлення території Широківської сільської територіальної громади та утворення робочої групи

Додаток 1. Копія рішення виконавчого комітету Широківської сільської ради від 04.04.2024 року № 98 «Про розроблення програми комплексного відновлення території Широківської сільської територіальної громади».

Додаток 2. Додаток 1 до рішення виконавчого комітету Широківської сільської ради Запорізького району запорізької області від 04.04.2024 року №98 «Склад робочої групи з розробки Програми комплексного відновлення території Широківської сільської територіальної громади»

Додаток 3. Додаток 2 до рішення виконавчого комітету Широківської сільської ради Запорізького району запорізької області від 04.04.2024 року №98 «Положення про тимчасову робочу групу з розробки проекту Програми комплексного відновлення території Широківської сільської територіальної громади»



ШИРОКІВСЬКА СІЛЬСЬКА РАДА
ЗАПОРІЗЬКОГО РАЙОНУ ЗАПОРІЗЬКОЇ ОБЛАСТІ
ВИКОНАВЧИЙ КОМІТЕТ
РІШЕННЯ

04.04.2024 року

м. Запоріжжя

№98

Про розроблення Програми комплексного відновлення території Широківської сільської територіальної громади

З метою забезпечення розроблення програми комплексного відновлення території Широківської сільської територіальної громади, з урахуванням положень Конституції України та законодавства України, зокрема, Закону України "Про засади регіональної політики", ст. 15² Закону України "Про регулювання містобудівної діяльності", Державної стратегії регіонального розвитку на 2021-2027 роки, Плану заходів на 2021-2023 роки з реалізації Державної стратегії регіонального розвитку на 2021-2027 роки та Порядку розроблення, проведення громадського обговорення, погодження програм комплексного відновлення області, території територіальної громади (її частини) та внесення змін до них, відповідно до Закону України "Про місцеве самоврядування в Україні", виконавчий комітет Широківської сільської ради

ВИРІШИВ:

1. Утворити робочу групу з розробки Програми комплексного відновлення території Широківської сільської територіальної громади (додаток 1).
2. Затвердити Положення про тимчасову робочу групу з розробки проекту Програми комплексного відновлення території Широківської територіальної громади Запорізького району Запорізької області (додаток 2).
3. Довести зміст цього рішення до відома Запорізької обласної військової адміністрації шляхом надсилання його копії.
4. Опублікувати це рішення на офіційних сторінках ради, поширити у соціальних мережах, а також через засоби масової інформації із зазначенням, що пропозиції від громадськості приймаються впродовж 30 календарних днів з моменту оприлюднення рішення, але не пізніше 8 травня 2024 року.
5. Визнати, що участь громадськості у розробленні Програми комплексного відновлення території Широківської сільської територіальної громади буде забезпечена шляхом утворення тимчасового консультаційно-дорадчого органу з питань розроблення Програми комплексного відновлення території Широківської сільської територіальної громади.

Додаток 1
до рішення виконавчого комітету
Широківської сільської ради
Запорізького району
Запорізької області
від 04.04.2024 року №98

**Склад робочої групи
з розроблення програми комплексного відновлення території
Широківської сільської територіальної громади**

№	Ім'я, прізвище	Посада
1.	Денис Коротенко	Голова РГ, сільський голова Широківської сільської ради
2.	Юлія Носкова	Заступниця голови РГ, директорка КУ "Агенція розвитку Широківської громади"
3.	Ольга Мішевська	Секретарка РГ, заступниця директорки КУ «Агенція розвитку Широківської громади»
4.	Людмила Нічпорчук	Начальниця фінансового відділу Широківської сільської ради
5.	Ковтун Ірина	Спеціаліст 2 категорії відділу земельних відносин та АПК, с-ще Сонячне
6.	Наталя Лубяна	Поліцейський офіцер Широківської громади
7.	Анастасія Якубіна	Заступниця директорки КУ "Центр культури та дозвілля, сім'ї, молоді, спорту та туризму", с.Веселе
8.	Дмитро Лук'яненко	Голова правління ГО "За Розвиток"
9.	Ольга Ставицька	Заступниця голови Широківської сільської ради
10.	Дмитро Вакулінський	Начальник відділу ЖКГ Широківської сільської ради
11.	Ганна Кислинська	Депутатка Широківської сільської ради
12.	Наталія Малишкіна	Начальниця відділу соціального захисту Широківської сільської ради
13.	Анастасія Лукашук	Головна редакторка газети "Широківська громада інформує"
14.	Данило Карцев	Голова молодіжної ради, с.Августинівка

15.	Тетяна Кірілова	Голова Ради ВПО Широківської громади, с.Миколай-Поле
16.	Наталя Недвиг	Представниця бізнесу, с.Миколай-Поле
17.	Олена Бондаренко	Представниця Клубу Успішних Пані Широківської громади, директорка Новопетрівської філії Петропільського ліцею, с.Новопетрівка
18.	Вікторія Кузьміна	Представниця Клубу Успішних Пані Широківської громади, підприємця, с.Новопетрівка
19.	Неоніла Доценко	Молодіжна працівниця, с.Лукашеве
20.	Романець Ксенія	Головна спеціалістка відділу містобудування, архітектури, житлово-комунального господарства та благоустрою Широківської сільської ради
21.	Бондар Олександр	Заступник голови Широківської сільської ради

Керуючий справами



Лариса ГОЛОВАНЬ

Додаток 2
до рішення виконавчого комітету
Широківської сільської ради
Запорізького району
Запорізької області
від 04.04.2024 року №98

ПОЛОЖЕННЯ
про тимчасову робочу групу з розробки проекту Програми комплексного
відновлення території Широківської територіальної громади
Запорізького району Запорізької області

I. ЗАГАЛЬНІ ПОЛОЖЕННЯ

1. Тимчасова робоча група з розробки проекту Програми комплексного відновлення території Широківської територіальної громади Запорізького району Запорізької області (далі — Робоча група) є тимчасовим консультативно-дорадчим органом виконавчого комітету Широківської сільської ради.

2. У своїй діяльності Робоча група керується законами України «Про місцеве самоврядування в Україні», «Про регулювання містобудівної діяльності», постановою Кабінету Міністрів України від 14 жовтня 2022 року № 1159 «Про затвердження Порядку розроблення, проведення громадського обговорення погодження програм комплексного відновлення області, території територіальної громади (її частини) та внесення змін до них» та цим Положенням.

II. ОСНОВНІ ЗАВДАННЯ РОБОЧОЇ ГРУПИ

1. Основним завданням робочої групи є розгляд пропозицій громадськості, узгодження спірних питань з урахуванням державних інтересів, інтересів суміжних областей, територіальних громад Запорізької та Дніпропетровської областей, з метою створення Програми комплексного відновлення території Широківської територіальної громади Запорізького району Запорізької області.

2. Робоча група приймає рішення щодо врахування, часткового врахування або обґрунтованого відхилення пропозицій, за потреби вносить Відділу містобудування та ЖКГ Широківської сільської ради рекомендації щодо доопрацювання проекту Програми.

III. Склад і структура Робочої групи

1. Робоча група утворюється рішенням виконавчого комітету та може складатись із представників органів державної влади, сільської ради,

виконавчих органів сільської ради, державних та комунальних підприємств, установ та організацій, інших заінтересованих сторін за згодою їхніх керівників.

2. Для більш ефективної і професійної підготовки та розгляду питань Робочою групою можуть утворюватися робочі підгрупи за напрямом діяльності (містобудування, інфраструктура, землекористування, культура, освіта тощо), залучатись необхідні експерти.

IV. Організація роботи Робочої групи

1. Формою роботи Робочої групи є засідання, яке може проводитись у режимі відеоконференції.

2. Засідання Робочої групи веде голова Робочої групи, а за його відсутності — заступник голови Робочої групи.

3. Організаційне забезпечення роботи Робочої групи покладається на Відділ містобудування та ЖКГ Широківської сільської ради.

4. Робота Робочої групи є легітимною, якщо на засіданні присутні не менш як дві третини членів Робочої групи.

5. Рішення Робочої групи приймаються більшістю голосів присутніх при відкритому голосуванні та оформлюються протоколом, який підписується головуючим на засіданні та секретарем.

6. Рішення Робочої групи носять консультативний характер.

Керуючий справами



Лариса ГОЛОВАНЬ

2. Збір пропозицій від громадськості до проєкту Програми комплексного відновлення

Відповідно до вимог постанови КМУ від 14 жовтня 2022 р. № 1159 «Про затвердження Порядку розроблення, проведення громадського обговорення, погодження програм комплексного відновлення області, території територіальної громади (її частини) та внесення змін до них» невід'ємною складовою при підготовці Програми комплексного відновлення території територіальної громади є залучення громадськості. Для максимального залучення громадськості до підготовки Програми комплексного відновлення території Широківської сільської територіальної громади була розроблена анкета та проведено опитування широкого кола респондентів для виявлення проблем та потреб мешканців громади, враховуючи їх інтереси та запити на перспективу.

Збір пропозицій та онлайн анкетування, тривало 1 (один) місяць з 08.04.2024 до 08.05.2024. За цей час 184 особи надали свої пропозиції за різними сферами шляхом заповнення гугл форми, теми, що підіймалися: соціальна, медична, освітні послуги, транспортні, адміністративні, культурне дозвілля, екологія, безпека, комунальні послуги і вода, інфраструктура та благоустрій.

В офлайн форматі до обговорень долучилося 72 особи, які надавали свої пропозиції в друкованих анкетах або просто в письмовому форматі.

Після завершення етапу збору пропозиції на засіданні РГ було напрацьовано 44 проєкти, 14 з яких є пріоритетними.

Соціальна сфера : Звернути додаткову увагу на допомогу сім'ям військовослужбовців (ті хто воює, загиблим), не тільки ВПО, тим хто народжує в під час війни, літнім людям, врахувати інтереси всіх.

1. Переглянути якість і об'єм соціальних послуг
2. Інформаційна кампанія, інформування
3. Посилити контроль за асоціальними сім'ями з дітьми

Медична сфера:

1. Розширення об'єму послуг, діагностування на місцях, збільшення кількості спеціалістів, додати виїзди профільних спеціалістів.
2. Інформаційна кампанія щодо необхідності профобстежень і можливостей на базі КНП
3. Розширення мережі медзакладів (медпункти в кожне с-ще.о)
4. Збільшення асортименту ліків в аптеках)

Освіта

1. Повернення до офлайн навчання, забезпечення закладів освіти і садочків укриттями
2. Сучасні методи освіти, нові технології (СТЕМ), кваліфіковані спеціалісти
3. Психологічна підтримка для дітей і освітян

Транспортні послуги

1. Збільшення кількості маршруток, нормований (нормувати) робочий розклад
2. Покращення сполучення між селами

Культурне дозвілля

1. Збільшення кількості гуртків, спортивних секцій, заходів для дітей як в центрах дозвілля так і в школах
2. Центр дозвілля у сел Сонячне.
3. Реконструкція центрів дозвілля у селах Відрадне, Лукашеве, Широке
4. Реконструкція менонітської спадщини: школа Миколай-Поле, замок Вальмана

Екологія

1. Розчищення ставків і водойм
2. Вчасний покос трави і боротьбі з амброзією
3. Своєчасний вивіз сміття
4. Більше зелених насаджень, дерев
5. Контроль вирубки вітрозахисних посадок
6. Протидія появі стихійних сміттєзвалищ
7. Протидія паління сухостою
8. Впровадження системи сортування сміття
9. Більше уваги до уборки території, в т.ч. організація суботників

Безпека

1. Вуличне відеоспостереження
2. Проблема безпритульних тварин
3. Освітлення там, де його немає, своєчасна заміна перегорілих ламп
4. Укриття (бомбосховища) в усіх населених пунктах
5. Підключення системи сповіщення по селам
6. Більше патрулювання вулиць і контролю правопорядку.
7. Покращити стан доріг

Адміністративні послуги

1. Розширити можливості для людей з обмеженими можливостями

2. Запровадити громадські слухання, більше доступності до інформації.
3. Додаткові адміністратори на округах
4. Менше бюрократії, спрощення послуг

Комунальні, вода

1. Покращення послуги водопостачання, вода у кожному селі, покращення якості води, цілодобове водопостачання
2. Технічна вода у с. Володимирівське
3. Збільшення кількості сміттєвих баків, частіше вивозити сміття, сортування сміття

Інфраструктура:

1. Якісні та безпечні дороги у всіх селах, збільшення кількості дитячих і спортивних майданчиків, спортивні поля
2. Ремонт ідмін і житлових будівель
3. Житло для ВПО, для співробітників громади, малозабезпечених, вразливих верств населення
4. Безпечні школи для офлайн навчання
5. Школа і дитсадок Володимирівське, Сонячне, Відрадне
6. Укриття, бомбосховища по всій території громади

Благоустрій зелені зони парки

1. Збільшення кількості зелених зон і насаджень
2. Дороги і тротуари з урахуванням можливостей безбар'єрного доступу
3. Вчасно здійснювати поточний ремонт
4. Зелені насадження навколо дитячих і спортивних майданчиків, створення затінку
5. Благоустрій місць для відпочинку біля водойм
6. Створення меморіальних комплексів в пам'ять полеглим воїнам

Аналітичний етап

Перед тим, як визначитися, що варто було б відновлювати та розвивати в громаді, враховуючи цілі ПКВ та виклики, пов'язані з війною, була проведена активна робота з мешканцями, експертною спільнотою, учасниками Робочої групи. Разом з експертами від ГО «CEDOS» та «Спільнохаба» учасники Робочої групи провели поглиблений аналіз основних компонентів життєдіяльності громади таких як: місцерозташування, демографія, розвиток та структура економіки, транспортна та соціальна інфраструктура тощо.

На основі результатів анкетування, воркшопів та Стратегічної сесії було розроблено функціональний SWOT-аналіз, який дозволив виявити сильні та слабкі сторони, наявні переваги основних секторів та сфер розвитку громади, обмеження та ризики, які пов'язані з активними

бойовими діями на території Запорізької області, що ускладнюють процес розвитку громади, а також сфери, на які варто звернути першочергову увагу.

Таблиця 18. SWOT-аналіз

SWOT - Аналіз (зведена таблиця)			
STRANGTHS - Сильні сторони		WEAKNESSES - Слабкі сторони	
1	Бренд території ШГ - впізнаваний	1	Відсутність розвиненої інфраструктури (транспорт, молодь, спорт, туризм, к-ра, безбар'єрність)
2	Людський капітал, активна громадськість	2	Слабка безпекова ситуація (укриття), мало бомбосховищ
3	Екологічно чиста місцевість	3	Безпритульні тварини
4	Водні ресурси - ріка Дніпро, берегова лінія, ставки	4	Внутрішня та зовнішня міграція
5	Родючі землі, розвинуте с/г	5	Відсутність робочих місць, високий рівень безробіття
6	Близькість до 2 обл центрів Запоріжжя, Дніпро, вигідне розташування, траса Н-08, транспортна розв'язка	6	Близькість до фронту, АЕС
7	Проактивне керівництво/люди	7	Підтримка керівництва
8	Історичні корені, пам'ятки культурної спадщини	8	Лікарні, аптеки
9	Високий рівень духовності (віри) людей, полікультурна, полірелігійна	9	Альтернативна енергетика
10	Високий рівень надання послуг (соц, мед, культурних) + адаптація ветеранів/ВПО	10	Молодіжний рух, жіночий рух
11	Діалог влади - мешканців - бізнесу - громадськості	11	Освітлення
12	Наявність власних КУ	12	Підтримка ВПО
13	Сучасні заклади охорони здоров'я	13	Логістика між селами і до міста
14	Відкритість влади	14	Мало бомбосховищ
15	Високий рівень соц і гум допоги	15	Якість водопостачання
16	Кваліфіковані спеціалісти, плюс серед ВПО	16	Робочі місця
17	Наявність стратегічних документів	17	Мобільний зв'язок, інтернет
		18	Низька соц активність
		19	Відсутність інвестицій у прифронтові території
		20	Відсутність житла для ВПО і молодих сімей
OPPORTUNITIES - Можливості		THREATS - Загрози	
1	Інвестиційний розвиток	1	Розширення зони військового конфлікту
2	Людський капітал за рахунок ВПО	2	Нестабільність політичної/фінансової ситуації
3	Розвиток туризму, екотуризму, зеленого туризму	3	Погіршення епідеміологічної ситуації, пов'язаної з Covid-19

4	Розвиток сільського господарства	4	Зміна клімату
5	Молодіжний ресурс. Діалог з бізнесом	5	Техногенні катастрофи
6	Закордонні партнерства	6	Міжрелігійні конфлікти
7	Альтернативна енергетика	7	"Ждуни"
8	Відеоспостереження	8	Психологічні стигми
9	Парки, зелені зони	9	Коливання валюти, знецінення грн, Є погіршення якості життя
10	Залучення позабюджетного фінансування	10	Закриття бізнесу, його вихід до тіньової економіки через моб-ні заходи
11	Соціальне підприємництво, бізнес інкубатори	11	Приєднання до Дніпропетровського регіону
12	Розвиток народних ремесел	12	Зменшення кількості чоловіків через війну (проблема для ф-ня с/г підприємств)
13	Наявність можливостей (територія, сцена...) для проведення івентових заходів і подій, програм	13	
14	Музей громади	14	
15	Добові садочки	15	
16	Єдиний реєстр (список) вакансій		

Також за результатами проведеного анкетування, воркшопів та SWOT-аналізу було сформовано перелік пропозицій, які розглянула на засіданнях Робоча група і шляхом голосування обрала необхідні для включення їх до ПКВ.

Аналіз різних форм залучення до збору пропозицій дозволив визначити сфери, напрямки та об'єкти, як такі, що потребують першочергового відновлення та розвитку, ті, реалізацію яких варто планувати на найближчі 3 роки, так і ті, що потребують розгляду в довгостроковій перспективі.

Враховуючи напрацювання, що були отримані в ході роботи робочої групи на основі опитувань, пропозицій від старост, членів РГ, обговорень з громадськістю було виділено 3 основні цілі відновлення та розвитку громади, напрацьовано 41 проєкт відновлення громади, 14 з яких виділені як першочергові, пріоритети.

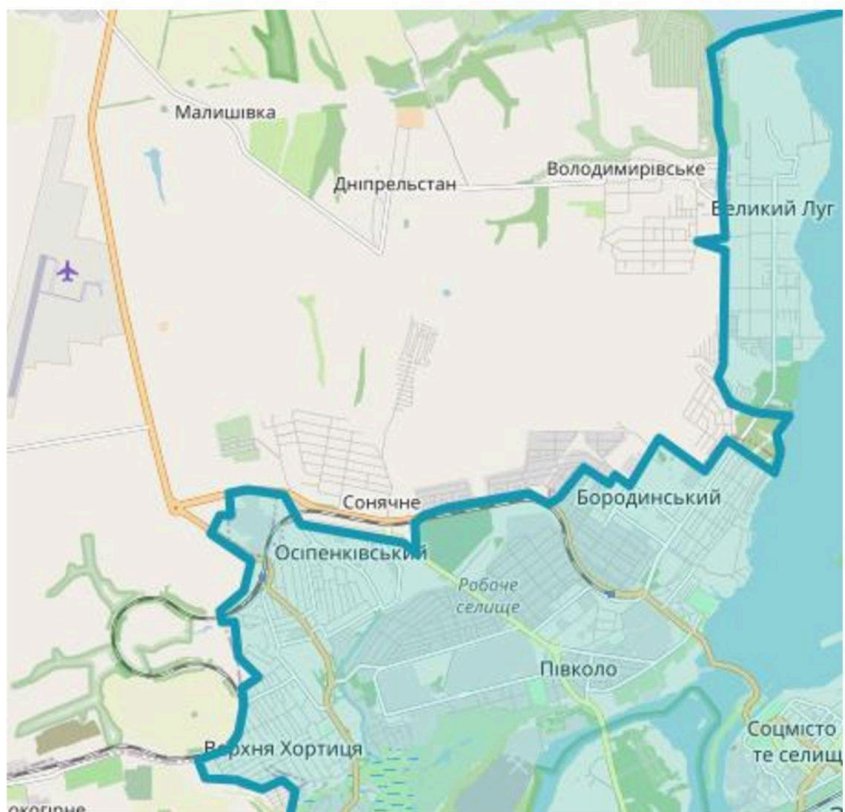
3 цілі відновлення та розвитку громади:

1. Безпека
2. Доступне та якісне житло
3. Підвищення рівня і якості освіти

3. Збір внутрішніх вихідних даних для розроблення Програми комплексного відновлення території Широківської сільської територіальної громади.

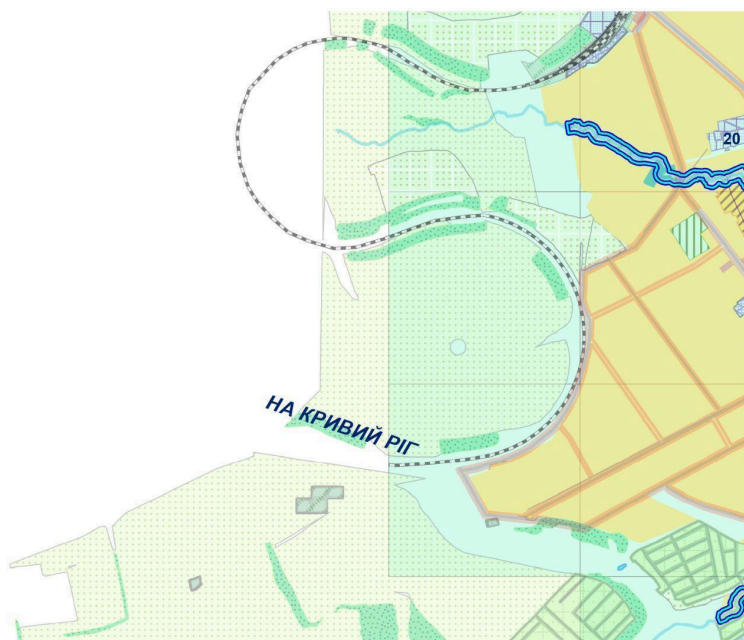
Робоча група на своїх засіданнях проаналізувала всі відповіді, які були отримані у відповідності до запиту інтересів суміжних громад і державних інтересів від суміжних територіальних громад та від профільних міністерств. Більшість пропозицій була прийнята, ті з якими робоча група не погодилась, було надано письмову відповідь з обґрунтуванням і надіслано у двох варіантах: електронною поштою і поштою.

ВИТЯГ З МІСТБУДІВНОГО КАДАСТРУ



— МЕЖА МІСТА

ВІТЯГ З ГЕНЕРАЛЬНОГО ПЛАНУ М. ЗАПОРІЖЖЯ,
затвердженого рішенням міської ради від 15.09.2004 №4, зі змінами внесеними рішенням міської ради від 27.09.2017 №31
(схема основне креслення)



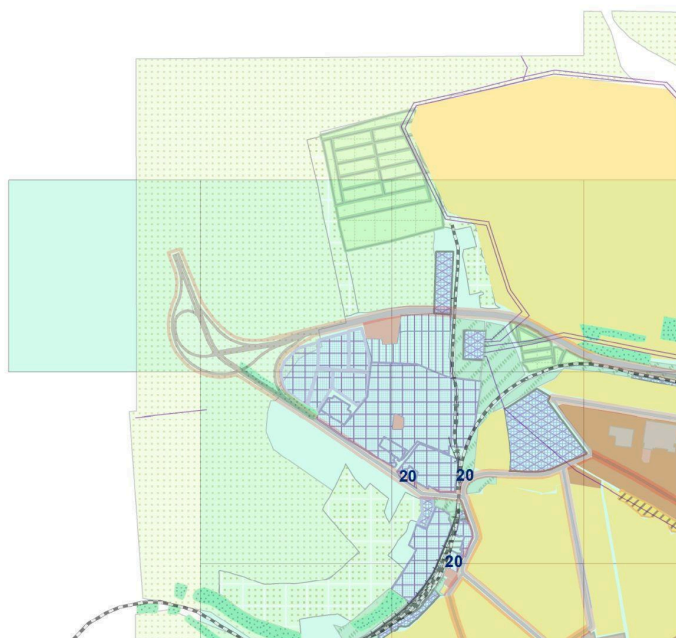
УМОВНІ ПОЗНАЧЕННЯ

- Прибережні захисна смуга малих рік
- червоні лінії по ГП
- Ліси і лісопарки (Існ. стан)
- Садби за будова (Існ. стан)
- Садби за будова (Етап 3-7 років)
- Території громадської забудови ___ор(Існ. стан)
- Території громадської забудови (Існ. стан)
- Території дачних і садівницьких товариств
- Реконструкція територій дачних і садівницьких товариств в районі садбів за будова
- Озеленені території загального користування (Існ. стан)
- Зелени насаджени спеціального призначення
- Території промислових підприємств (Існ. стан)
- Території комунальних підприємств, складів, баз (Існ. стан)
- Території будівельних підприємств (Існ. стан)
- Території транспортних підприємств (Існ. стан)
- Смуга відводу залізничі
- Території сільськогосподарських підприємств
- Кладовища (Існ. стан)
- Землі сільськогосподарського призначення
- Землі сільськогосподарського призначення

Масштаб 1:15 000

Департамент архітектури та містобудування Запорізької міської ради	Відділ містобудівного кадастру	24/0451	В.о.начальника відділу	Зоткіна М.С.
--	--------------------------------	---------	------------------------	--------------

ВІТЯГ З ГЕНЕРАЛЬНОГО ПЛАНУ М. ЗАПОРІЖЖЯ,
затвердженого рішенням міської ради від 15.09.2004 №4, зі змінами внесеними рішенням міської ради від 27.09.2017 №31
(схема основне креслення)

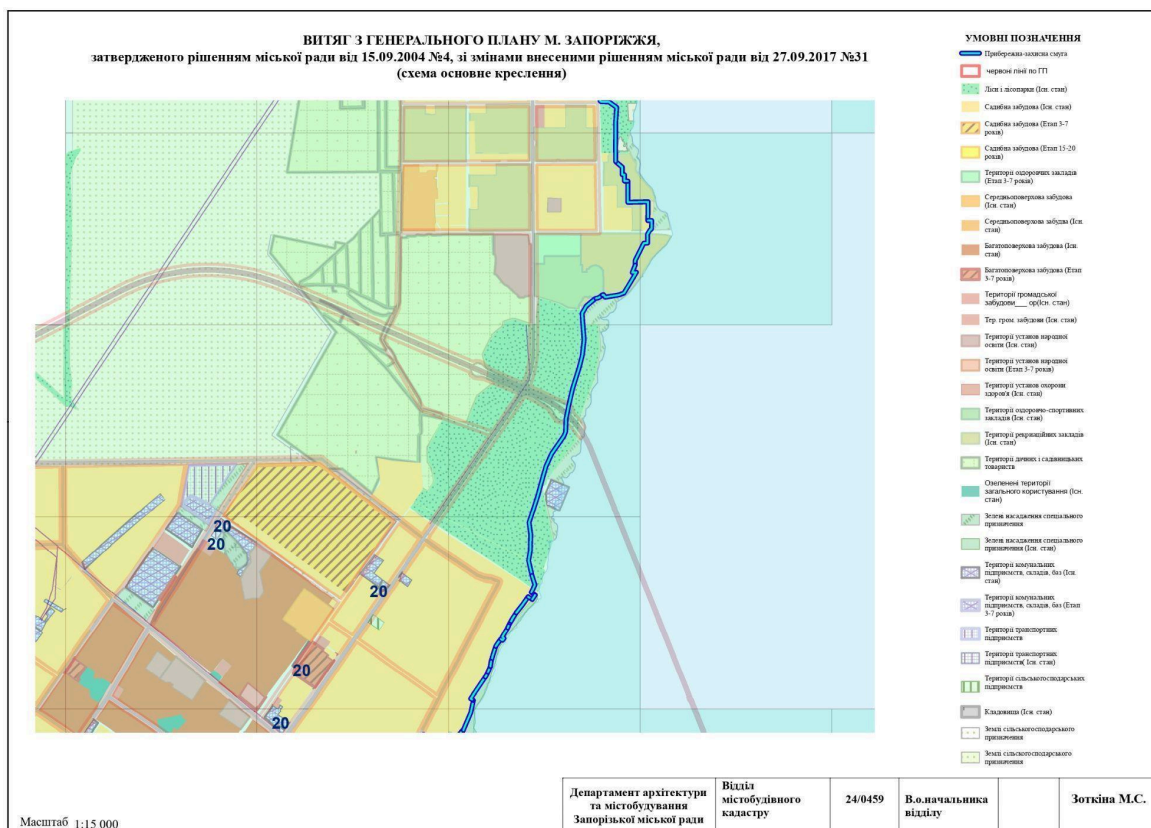
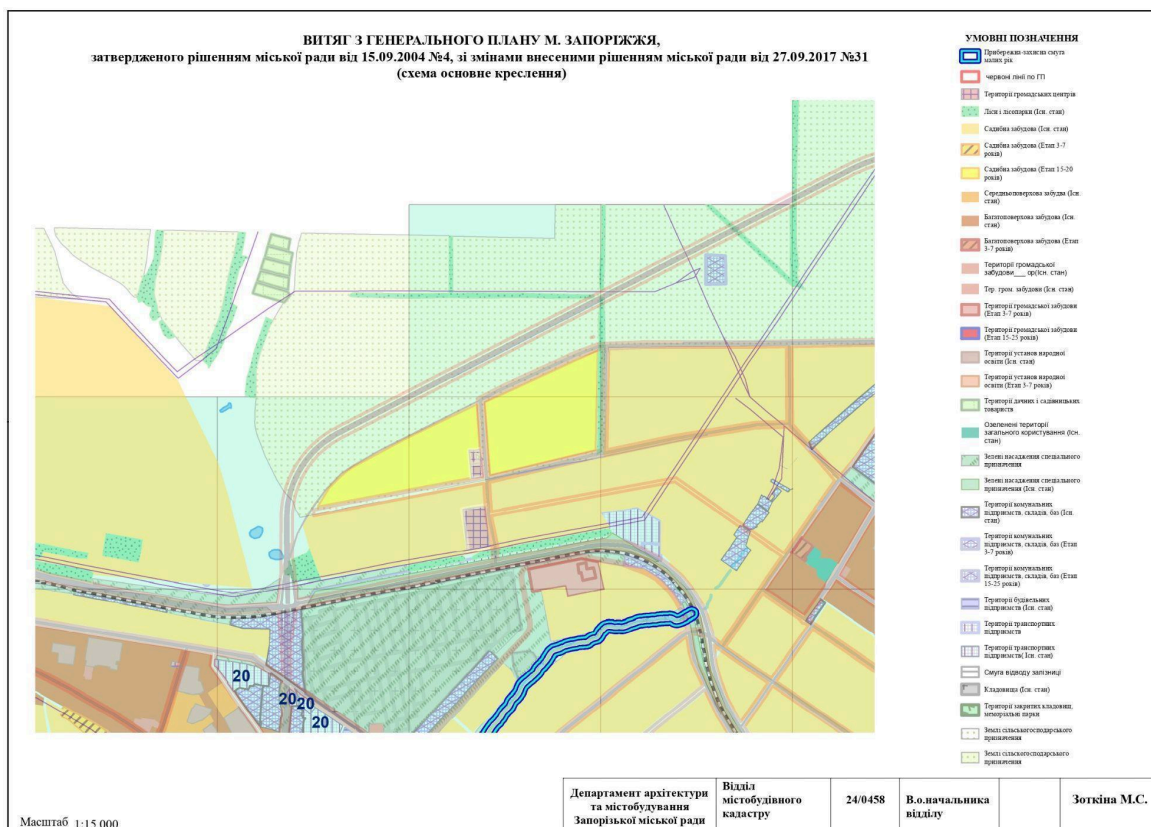


УМОВНІ ПОЗНАЧЕННЯ

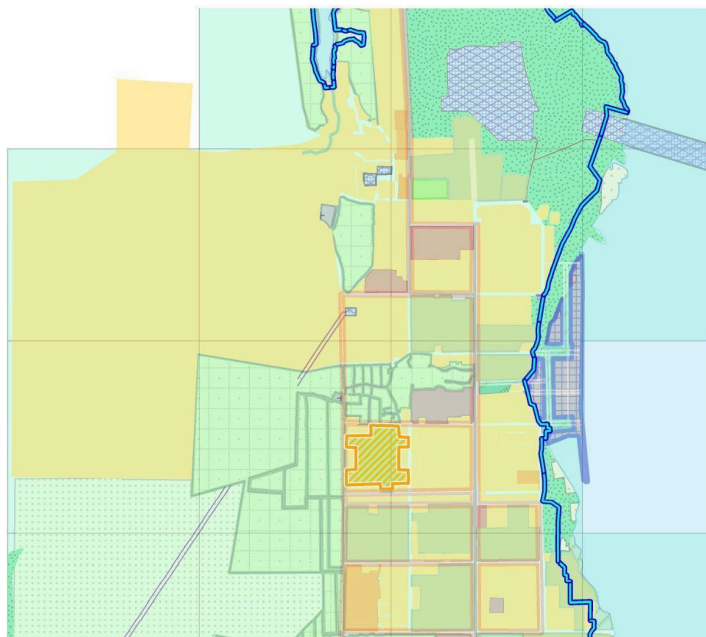
- червоні лінії по ГП
- Ліси і лісопарки (Існ. стан)
- Садби за будова (Існ. стан)
- Садби за будова (Етап 3-7 років)
- Багатоповерхова за будова (Існ. стан)
- Території громадської забудови ___ор(Існ. стан)
- Території громадської забудови (Існ. стан)
- Території установ народної освіти (Існ. стан)
- Території дачних і садівницьких товариств
- Зелени насаджени спеціального призначення
- Території промислових підприємств (Існ. стан)
- Території промислових підприємств (Етап 3-7 років)
- Території комунальних підприємств, складів, баз (Існ. стан)
- Території комунальних підприємств, складів, баз (Етап 3-7 років)
- Території транспортних підприємств (Існ. стан)
- Смуга відводу залізничі
- Землі сільськогосподарського призначення
- Землі сільськогосподарського призначення

Масштаб 1:15 000

Департамент архітектури та містобудування Запорізької міської ради	Відділ містобудівного кадастру	24/0458	В.о.начальника відділу	Зоткіна М.С.
--	--------------------------------	---------	------------------------	--------------



ВІТЯГ З ГЕНЕРАЛЬНОГО ПЛАНУ М. ЗАПОРІЖЖЯ,
затвердженого рішенням міської ради від 15.09.2004 №4, зі змінами внесеними рішенням міської ради від 27.09.2017 №31
(схема основне креслення)



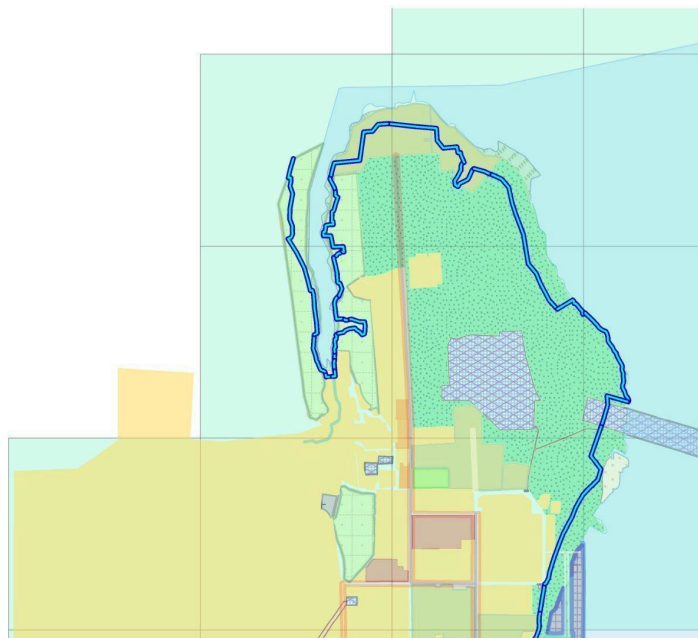
УМОВНІ ПОЗНАЧЕННЯ

- Території, що резервуються під садибну забудову
- Прибережна-захисна смуга
- червоної лінії по ГП
- Території громадських центрів (Етап 3-7 років)
- Ліси і лісопарки (Ісп. стан)
- Садибна забудова (Ісп. стан)
- Території оздоровчих закладів (Етап 3-7 років)
- Середньоповерхова забудова (Ісп. стан)
- Середньоповерхова забудова (Ісп. стан)
- Території громадської забудови (Ісп. стан)
- Території установ вищої освіти (Ісп. стан)
- Території установ охорони здоров'я (Ісп. стан)
- Території рекреаційних закладів (Ісп. стан)
- Території рекреаційних закладів (Етап 3-7 років)
- Території дачних і садівницьких товариств
- Реконструкція територій дачних і садівницьких товариств в районі садибної забудови
- Озеленені території загального користування (Етап 3-7 років)
- Озеленені території загального користування (Етап 15-25 років)
- Зелені насадження спеціального призначення
- Території комунальних підприємств, складів, баз (Ісп. стан)
- Кладовища (Ісп. стан)
- Землі сільськогосподарського призначення

Масштаб 1:15 000

Департамент архітектури та містобудування Запорізької міської ради	Відділ містобудівного кадастру	24/0460	В.о.начальника відділу	Зоткіна М.С.
--	--------------------------------	---------	------------------------	--------------

ВІТЯГ З ГЕНЕРАЛЬНОГО ПЛАНУ М. ЗАПОРІЖЖЯ,
затвердженого рішенням міської ради від 15.09.2004 №4, зі змінами внесеними рішенням міської ради від 27.09.2017 №31
(схема основне креслення)



УМОВНІ ПОЗНАЧЕННЯ

- Прибережна-захисна смуга
- червоної лінії по ГП
- Території громадських центрів (Етап 3-7 років)
- Ліси і лісопарки (Ісп. стан)
- Садибна забудова (Ісп. стан)
- Середньоповерхова забудова (Ісп. стан)
- Середньоповерхова забудова (Ісп. стан)
- Території установ охорони здоров'я (Ісп. стан)
- Території рекреаційних закладів (Ісп. стан)
- Території рекреаційних закладів (Етап 3-7 років)
- Території дачних і садівницьких товариств
- Реконструкція територій дачних і садівницьких товариств в районі садибної забудови
- Озеленені території загального користування (Етап 3-7 років)
- Зелені насадження спеціального призначення
- Території комунальних підприємств, складів, баз (Ісп. стан)
- Кладовища (Ісп. стан)

Масштаб 1:15 000

Департамент архітектури та містобудування Запорізької міської ради	Відділ містобудівного кадастру	24/0461	В.о.начальника відділу	Зоткіна М.С.
--	--------------------------------	---------	------------------------	--------------

**ВИТЯГ З ПЛАНУ ЗОНУВАННЯ ТЕРИТОРІЇ М.ЗАПОРІЖЖЯ,
затвердженого рішенням міської ради від 28.02.2018 №75**



Масштаб 1:50 000

Департамент архітектури та містобудування Запорізької міської ради	Відділ містобудівного кадастру	24/0452	В.о.начальника відділу		Зоткіна М.С.
--	--------------------------------------	---------	---------------------------	--	--------------

**ВИТЯГ З ПЛАНУ ЗОНУВАННЯ ТЕРИТОРІЇ М.ЗАПОРІЖЖЯ,
затвердженого рішенням міської ради від 28.02.2018 №75**



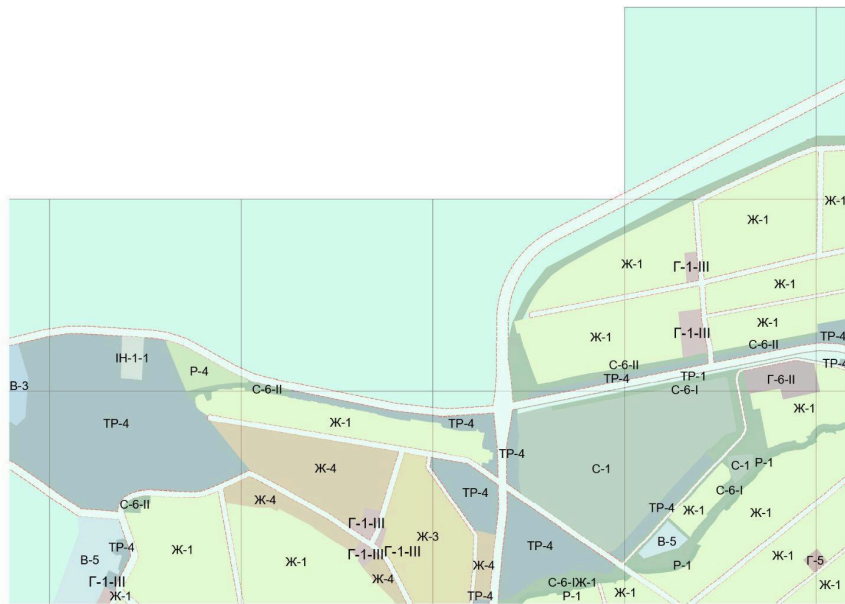
УМОВНІ ПОЗНАЧЕННЯ

- Г-5 - Лікувальна зона
- Ж-1 - Зона садибної забудови
- Ж-1п - Зона перспективної садибної забудови
- Ж-3 - Зона мішаної багатоквартирної мало- та середньоповислової житлової та громадської забудови
- Ж-4 - Зона мішаної багатоквартирної багатоповерхової житлової забудови та громадської забудови
- Ж-9 - Зона житлової забудови з переважним розміщенням озелених територій та колективної і бізнесової забудови
- КВТ-ІІ - Зона установ відпочинку та туризму
- КВТ-ІІІ - Зона установ відпочинку та туризму
- Р-1 - Рекреаційна зона об'єктів природних ландшафтів
- Р-2 - Рекреаційна зона активного відпочинку
- Р-4 - Рекреаційна зона обмеженого користування
- Р-5 - Рекреаційно-розважальна зона
- ІН-1-2 - Зона інженерної інфраструктури (об'єкти тепло-, газопостачання)
- С-1 - Меморіальна зона
- С-6-ІІ - Зона зелених насаджень в санітарно-захисних та охоронних зонах
- ТР-3 - Зона вулиць в червоних лініях
- ТР-4 - Зона обслуговування об'єктів транспорту

Масштаб 1:15 000

Департамент архітектури та містобудування Запорізької міської ради	Відділ містобудівного кадастру	24/0453	В.о.начальника відділу		Зоткіна М.С.
--	--------------------------------	---------	------------------------	--	--------------

ВІТЯГ З ПЛАНУ ЗОНУВАННЯ ТЕРИТОРІЇ М.ЗАПОРІЖЖЯ,
затвердженого рішенням міської ради від 28.02.2018 №75



УМОВНІ ПОЗНАЧЕННЯ

- Г-1-III - Ділова зона центрів місцевого значення
- Г-5 - Ділова зона
- Г-6-II - зона центрів ділової та комерційної активності в зонах вищого магістрального вулиць та транспортних вузлів
- В-3 - Зона підприємств III класу шкідливості
- В-5 - Зона підприємств V класу шкідливості
- Ж-1 - Зона садибної забудови
- Ж-3 - Зона мішаної багатоквартирної мало- та середньоповоротної житлової та громадської забудови
- Ж-4 - Зона мішаної багатоквартирної багатоповерхової житлової забудови та громадської забудови
- Р-1 - Рекреаційна зона об'єктів природних ландшафтів
- Р-4 - Рекреаційна зона обмеженого користування
- ІН-1-1 - Зона інженерної інфраструктури (об'єкти електромережі)
- С-1 - Меморіальна зона
- С-6-1 - Зона зелених насаджень в санітарно-захисних зонах підприємств
- С-6-ІІ - Зона зелених насаджень в санітарно-захисних та охоронних зонах
- ТР-1 - зона залізниці
- ТР-3 - Зона вулиць в червоних лініях
- ТР-4 - Зона обслуговування об'єктів транспорту

Масштаб 1:15 000

Департамент архітектури та містобудування Запорізької міської ради	Відділ містобудівного кадастру	24/0454	В.о.начальника відділу	Зоткіна М.С.
--	--------------------------------	---------	------------------------	--------------

III Мета, завдання та заходи для визначення основних просторових, містобудівних та соціально-економічних пріоритетів політики відновлення території Широківської сільської територіальної громади у 2024-2027 роках

1. Обґрунтовані пропозиції щодо відновлення навколишнього природного середовища, збереження та розвитку природоохоронних територій та об'єктів.

Відновлення навколишнього середовища, збереження та розвиток природоохоронних територій та об'єктів є важливим завданням для збалансованого розвитку суспільства та збереження біорізноманіття.

Враховуючи рішення Ради національної безпеки і оборони України від 23.03.2021 № 111 «Про виклики і загрози національній безпеці України в екологічній сфері та першочергові заходи щодо їх нейтралізації»; розпорядженням Кабінету Міністрів України від 06.12.2017 № 932 «Про схвалення Концепції реалізації державної політики у сфері зміни клімату на період до 2030 року»; розпорядженням Кабінету Міністрів України від 20.02.2019 № 117 «Про затвердження Національного плану управління відходами до 2030 року»; розпорядженням Кабінету Міністрів України від 14.08.2019 № 688 «Про схвалення Стратегії зрошення та дренажу в Україні на період до 2030 року»; розпорядженням Кабінету Міністрів України від 20.10.2021 № 1363 «Про схвалення Стратегії екологічної безпеки та адаптації до зміни клімату на період до 2030 року»; розпорядженням Кабінету Міністрів України від 29.12.2021 № 1777 «Про схвалення Державної стратегії управління лісами України до 2035 року»; розпорядженням Кабінету Міністрів України від 09.12.2022 № 1134 «Про схвалення Водної стратегії України на період до 2050 року»; Ріо-Конвенціями та іншими міжнародними угодами природоохоронного спрямування.

А також враховуючи пропозиція Держлісагентства щодо створення комплексу заходів з ліквідації та запобігання утворення стихійних сміттєзвалищ

На сесії Широківської сільської ради затверджена Програма охорони навколишнього природного середовища Широківської сільської ради Запорізького району Запорізької області на 2024-2026 роки.

Першочергова увага до охорони навколишнього природного середовища, раціонального використання природних ресурсів, забезпечення екологічної безпеки життєдіяльності населення – невід'ємна умова сталого розвитку громади і країни в цілому. Саме тому на території Широківської сільської ради (об'єднаної територіальної громади) повинна здійснюватись політика, спрямована на досягнення гармонійної взаємодії суспільства і природи, на охорону, раціональне використання і відтворення природних ресурсів.

Збереження та охорона навколишнього природного середовища, раціональне використання природних ресурсів є особливо важливими питаннями і невід'ємною частиною соціального та економічного розвитку громади, забезпечення екологічної безпеки для населення.

Вибір основних напрямків щодо поліпшення екологічної ситуації базується на знанні екологічних аспектів життєдіяльності і визначальних факторів впливу на довкілля.

Сьогоднішня екологічна ситуація на території Широківської сільської ради (об'єднаної територіальної громади) зумовлена як проблемами, які виникли десятки років тому, так і сучасними. Значною мірою стан довкілля спричинений наслідками недостатнього розвитку об'єктів житлово-комунальної інфраструктури населених пунктів, методами ведення сільського та лісового господарства, впливом підприємств.

Санітарне очищення та захоронення твердих побутових відходів, що утворилися в результаті життєдіяльності населення є однією з найгостріших екологічних проблем у сфері комунального господарства.

Таким чином, серед екологічних проблем, які підлягають вирішенню в перспективі, слід виділити:

1) несанкціоноване розміщення твердих побутових відходів, недостатні обсяги утилізації відходів, відсутність обладнаних належним чином сортувально-переробних ліній, полігонів для захоронення відходів і, як наслідок, накопичення відходів, забруднення території (земель, лісів, водоохоронних зон водних об'єктів) відходами;

2) виснажливе використання біоресурсів та зменшення біорізноманіття внаслідок незаконної вирубки дерев, у тому числі на об'єктах природно-заповідного фонду та полежахисних лісових смугах, що призводить до зменшення зелених насаджень на території ради.

Основною метою є реалізація екологічної політики, спрямованої на стабілізацію та поліпшення стану навколишнього природного середовища на території Широківської сільської ради (об'єднаної територіальної громади), забезпечення екологічної безпеки, захисту життя і здоров'я мешканців населених пунктів від негативного впливу, зумовленого забрудненням навколишнього природного середовища, досягнення гармонії взаємодії суспільства і природи.

Основні напрями та завдання програми

1. вирішення основних проблем, пов'язаних з екологічно безпечним збором та зберіганням твердих побутових відходів;

2. охорона і раціональне використання водних ресурсів;

3. охорона і раціональне використання земель;

4. розвиток природно-заповідного фонду, збереження біологічного та ландшафтного різноманіття;

5. озеленення території.

Реалізація Програми передбачає такі заходи:

- придбання обладнання для збору та складування побутових відходів;

- рекультивация порушених земель і територій полігонів твердих побутових

- відходів (сміттєзвалищ);

- паспортизація водойм;

- реалізація заходів із розвитку та встановлення меж територій природно-заповідного фонду.

Виконання Програми надасть можливість забезпечити:

- реалізацію державної політики у сфері охорони навколишнього середовища: поліпшення екологічної ситуації, екологічного балансу території населених пунктів Широківської сільської ради та навколишньої території;

- покращення екологічної ситуації на території в двох напрямках:

- впровадження заходів, спрямованих на зменшення прямого та опосередкованого впливу людей і господарств на природу в цілому та (або) окремі її елементи;

- впровадження заходів, спрямованих на підвищення екологічного рівня території

Впровадження заходів Програми дозволить досягти наступних результатів:

- поліпшити екологічний стан довкілля регіону;

- зберегти наявний водний баланс та ресурси;

- досягти екологічно безпечних умов для проживання населення;

- покращити стан земель шляхом ліквідації стихійних звалищ побутових відходів, запобігти їх утворенню;

- покращити стан зелених насаджень на території об'єднаної громади за рахунок висадження молодняка, озеленення вулиць на території населених пунктів сільської ради.

На території громади проводилась діяльність щодо запобігання та виявленню незаконних сміттєзвалищ. Зокрема, разом із співробітниками екологічної інспекції на території громади протягом 2023-2024 роках були виявлені 5 локальних місць несанкціонованого розміщення відходів, де на сьогоднішній день здійснено заходи щодо їх ліквідації.

З метою запобігання та зменшення обсягів утворення відходів на підконтрольній території Широківською сільською радою вживаються заходи по їх виявленню та встановлення власника відходів, порушується питання щодо притягнення винних осіб до адміністративної відповідальності. Ведеться активна робота з питань благоустрою територій, у т.ч. по укладенню договорів з дачними кооперативами щодо вивезення відходів, виявленню місць і встановленню баків та контейнерів для сміття. Така діяльність проводиться постійно та удосконалюється з урахуванням вимог законодавства та побажань громадян. Протягом 2023-2024 року було складено 38 договорів, та посилено контроль за суб'єктами господарювання, населення щодо виконання ними зобов'язань, про здійснення санітарних норм і правил утримання прибудинкових територій шляхом збільшення перевірок на території та проведення роботи з суб'єктами у сфері поводження з відходами на предмет укладення ними договорів на вивезення побутових відходів. Інформування населення проводиться через офіційний сайт Широківської сільської територіальної громади, газети, а також на дошках оголошень.

2. Інформація про технічні можливості, економічну доцільність відновлення об'єктів шляхом нового будівництва або пропозиції щодо будівництва нових об'єктів замість тих, що зазнали пошкоджень або зруйновані, з визначенням застосування проєктів повторного використання та розроблення індивідуальних проєктних рішень.

Враховуючи поточну ситуацію, що пов'язана з бойовими діями, а саме близькість громади до території бойових дій та постійні ракетні обстріли, пріоритетним для громади є встановлення системи оповіщення у всіх 35 населених пунктах громади.

Паралельно для забезпечення потреби мешканців у безпечних укриттях на випадок ракетних обстрілів існує необхідність будівництва найпростіших укриттів і бомбосховищ.

Ще одним важливим питанням є забезпечення дітей можливістю повернутися до офлайн, або хоча б змішаної форми освітнього процесу, як дошкільнят, так і дітей шкільного віку. Вагома кількість пропозицій громадськості (...можливо у %) стосується цієї сфери. Таким чином розглянуто як можливості нового будівництва підземної школи, так і капітального ремонту існуючих приміщень закладів освіти, з метою приведення їх у відповідність до нормативно-правового і технічного стану захисних споруд цивільного захисту.

У відповідності до значного збільшення чисельності населення в громаді, майже вдвічі, гостро стоїть питання безперебійного водопостачання. Старі мережі, стан зношеності яких доходить до 90, а місцями до 95 % потребують не ремонту, а заміни, оновлення і не витримують вдвічі збільшеного навантаження. Важливим є створення можливості доступу до безперебійного водопостачання кожного мешканця і гостя громади. Бо якість водопостачання безпосередньо впливає не тільки на якість життя, але й на можливості економічного розвитку громади.

Ще одним важливим аспектом відновлення громади є реконструкція і будівництво житла для ВПО

Повторне використання будівель що належать громаді і наразі не використовуються, або не мають економічного підґрунтя для їх подальшого використання у відповідності до їх прямого призначення.

3. Інформація щодо необхідних заходів інженерної підготовки та інженерного захисту території.

Зонування територій ШСТГ не проводилось, територія громади не є сейсмічно активною, не належить до територій виникнення небезпечних геологічних, гідрогеологічних та метеорологічних явищ і процесів.

Обмеженою територією ризику є берегова лінія, де можливі незначні підтоплення.

Враховуючи необхідність відповідного реагування на надзвичайні ситуації з вищепереліченого списку, відповідними підрозділами структурними підрозділами розроблено і затверджено на засіданні виконавчого комітету № 48 від 08.02.2024 "План реагування на надзвичайні ситуації Широківської сільської ради".

Широківська територіальна громада частково підпадає під 50 км зону ядерного ураження. 4 населених пункти громади віднесено до відповідних груп цивільного захисту: Зеленопілля, Ручаївка, частково Широке, Водяне підпадають під 50 км зону евакуації на випадок аварії на ЗАЕС.

План і порядок дій на випадок радіаційної загрози розроблено і зафіксовано у План реагування на надзвичайні ситуації Широківської сільської ради.

Відділ цивільного захисту у співпраці з ДСНС, МПО, медиками громади проводять сумісні планові навчання задля забезпечення максимально швидкого реагування у разі необхідності.

Територія громаду межує з береговою лінією річки Дніпро, у відповідності до цього можливе часткове підтоплення НП: Федорівка, Привітне, Відрадне, Придніпровське, Володимирівське. У разі виникнення надзвичайної ситуації план заходів розроблено і затверджено у вищевказаному документі.

Територіально громада є прифронтовою і знаходиться у 50 км від зони бойових дій. Всі інженерно-технічні заходи, що виконувались або виконуються на території громади здійснюються Збройними Силами України у режимі секретності (без додаткового інформування).

Нове будівництво об'єктів здійснюється з урахуванням і включенням всіх вимог відповідних видів містобудівної і проєктної документації, включаючи норми ДБН під час будівництва і експлуатації.

На початковій стадії розробки план просторового розвитку. В плані буде проведено зонування території у відповідності до наявних об'єктів підвищеної небезпеки і небезпечних геологічних, гідрогеологічних та метеорологічних явищ і процесів, ризику виникнення надзвичайних ситуацій, пов'язаних з ними, а також інших небезпечних зон, визначених відповідно до державних будівельних норм, що належать до компетенції Державної служби з надзвичайних ситуацій.

Об'єктами підвищеної небезпеки на території громади є 8 АЗС, що розташовані по всій території громади вздовж траси Н-08, магістральний газовий трубопровід та електропідстанції високої напруги.

Всі заходи щодо здійснення безаварійного функціонування об'єктів підвищеної небезпеки розроблені і контролюються ГУ ДСНС, робота газової магістралі відповідно АТ "Запоріжгаз", електропідстанції ПАТ Запоріжобленерго.

На території громади будується безпековий центр для забезпечення максимального рівня захисту населення. Безпековий центр надасть можливість поєднувати роботу пожежно-рятувального підрозділу місцевої пожежної охорони, поліцейських офіцерів, підрозділу екстреної медичної допомоги. Таким чином, через постійну присутність відповідних підрозділів на території громади, максимально скоротиться час прибуття на місце події і своєчасне надання необхідної допомоги, що в свою чергу значно підвищить загальну безпекову ситуацію в громаді.

Ситуація на разі динамічна і будь які зміни на лінії фронту, які несуть небезпеку території громади будуть оперуватися військовою адміністрацією, підрозділами ДСНС, то іншими відповідними підрозділами.

4. Пропозиції щодо доцільності заміни функціонального призначення території Широківської сільської територіальної громади з урахуванням існуючої забудови та наявної містобудівної документації.

На момент написання Програми комплексного відновлення відсутня необхідність щодо зміни функціонального призначення території громади.

5. Пропозиції щодо внесення змін або розроблення містобудівної документації на місцевому рівні.

Наразі є законодавча необхідність і обумовленість у розробленні Плану просторового розвитку, яка зафіксована у Законі України про містобудівну діяльність. Громада розуміє

важливість і необхідність розробки Плану просторового розвитку, адже цей документ фіналізує і надасть візуалізацію всім програмним документам, пропозиціям, баченням і побажанням населення у баченні майбутнього, відповідної реалістичності і доцільності заходів. Документ буде якнайшидше розроблено, за фінансової можливості і економічної доцільності.

6. Обґрунтовані пропозиції щодо перенесення об'єктів виробничої сфери.

На території громади функціонує 265 об'єктів виробничої сфери. На момент розробки Програми РГ не мала пропозицій щодо перенесення жодного з об'єктів виробничої сфери. В цілому варто зауважити, що громада досить екологічна, об'єкти промислового, виробничого комплексу не заважають мешканцям.

7. Загальні підходи та пропозиції щодо комплексного відновлення, розвитку територій ТГ (її частини) та заходи для їх реалізації з визначенням пріоритетності, з урахуванням норм і нормативів щодо просторового планування та землекористування, захисту навколишнього природного середовища та природних ресурсів, забезпечення населення закладами і послугами, що в них надаються, охорони культурної спадщини, розвитку транспорту та інженерної інфраструктури тощо.

Відповідно до Порядку з питань відновлення та розвитку регіонів і територіальних громад розроблення Програми базується на таких основоположних принципах:

- відбудувати краще ніж було - планування відновлення та розвитку територій на основі сучасних міжнародних практик та рішень для досягнення ефективності використання державних ресурсів у територіальних громадах та регіонах в інтересах людини;

- відкритість та прозорість - забезпечення залучення заінтересованих сторін державної регіональної політики до відновлення та розвитку територій, створення рівних можливостей для висловлення позицій;

- європейська інтеграція - виконання кожного завдання плану відновлення та розвитку сприятиме швидкому наближенню України до основоположних європейських цінностей і стандартів та остаточному набуттю членства в Європейському Союзі;

- сталий розвиток - розвиток суспільства для задоволення потреб нинішнього покоління з урахуванням інтересів майбутніх поколінь;

- енергетична незалежність - декарбонізація будівель і систем життєзабезпечення через суттєве підвищення їх енергетичної ефективності та збільшення частки використання відновлювальних джерел енергії;

- інклюзивність - створення сприятливого середовища для рівного доступу до можливостей всіма громадянами, посилення залучення до розв'язання проблем розвитку усіх верств населення;

- координація - взаємозв'язок та узгодженість пріоритетних напрямів і завдань відновлення та розвитку на державному, регіональному та місцевому рівнях;

- доповнюваність та комплексність - узгодженість рішень за окремими пріоритетними напрямками, забезпечення взаємозв'язку завдань та заходів щодо відновлення і розвитку інфраструктури, соціальної та економічної сфери;

- обґрунтованість та доцільність - прийняття рішень (визначення завдань та заходів) на основі даних та оцінки потреб заінтересованих сторін державної регіональної політики.

Лейпцизька хартія 2007 року.

Ініціатива «Угода Мерів щодо клімату та енергії» від 15 жовтня 2015 року

Стратегічна мета державної регіональної політики до 2027 року:

посилення соціально-гуманітарної, економічної, просторової згуртованості України, зростання рівня безпеки і добробуту її громадян шляхом відновлення інфраструктури та модернізації економіки за принципом «краще, ніж було», ефективного використання внутрішнього потенціалу територій, розвитку системи демократичного, децентралізованого та інклюзивного багаторівневого врядування.

Можливість повоєнної відбудови України президента Зеленського базується на засадах міжнародного співтовариства на основі п'яти головних принципів:

- Єдність
- Стабільність
- Розвиток
- Безпека
- Демократія

Розпорядження Кабінету Міністрів України № 366-р від 14 квітня 2021 р. «Про схвалення Національної стратегії із створення безбар'єрного простору в Україні на період до 2030 року»

Стратегія регіонального розвитку запорізької області на період до 2027 року

Більшість принципів і пріоритетів вищезазначених документів включені або є основою програмних і стратегічних документів громади:

- Стратегії сталого розвитку громади Широківської громади на 2021-2027 роки;
- Стратегії системи надання соціальних послуг Широківської сільської ради Запорізького району Запорізької області до 2027 року;
- Програма соціально-економічного та культурного розвитку Широківської сільської територіальної громади на 2024 - 2026 роки;
- Програмі місцевого економічного розвитку 2021 року;
- План дій сталого енергетичного розвитку Широківської об'єднаної територіальної громади до 2030 року;

Аналізуючи всі вищезазначені документи і дані, які було отримано в процесі написання ПКВ, чітко можна окреслити цілі відновлення ШСТГ:

1. Безпека.
2. Доступне житло, розвинена соціальна сфера, інфраструктура.
3. Високий рівень і висока якість освіти.

Враховуючи всі вищезазначені пріоритети, програми та цілі відновлення ШСТГ, що були отримані в ході роботи робочої групи на основі опитувань, пропозицій від старост, членів РГ, обговорень з громадськістю було напрацьовано 43 проєкти відновлення громади, 14 з яких виділені як першочергові, пріоритети

Таблиця 19. План заходів з реалізації Програми комплексного відновлення території Широківської сільської територіальної громади на 2024-2027 роки

Завдання	Мета	Рівень пріоритетності	Замовник	Джерела фінансування	Термін реалізації	Оперативний інструмент (програма, захід, проєкт тощо)	Індикатор реалізації
1. Відновлення житлового фонду							
<i>Багатоквартирні житлові будинки</i>							
Реконструкція багатоквартирного будинку (гуртожитку) за адресою: вул. Перемоги, 1 селище Відрадне Запорізького району Запорізької області	Підвищення кількості і якості доступного житла для проживання 50 осіб шляхом ремонту багатоквартирного будинку у с-ще. Відрадне до кінця тривалості проєкту.	I (Базовий проєкт)	Широківська сільська рада	місцевий бюджет державний бюджет благодійні кошти грантові кошти	2025 - 2027	Буде передбачено в Програмі розвитку житлово-комунального господарства, соціальної інфраструктури та благоустрою населених пунктів Широківської сільської ради на 2025-2027 роки	1. Кількість нових реконструйованих, відремонтованих будівель (квартир). 2. Кількість людей, що отримали покращення умов проживання 3. Підвищено рівень безбар'єрності для маломобільних груп населення
2. Реконструкція багатоквартирного будинку за адресою: вул. Миру, 10 село Августинівка Запорізького району Запорізької області	Підвищення рівня доступу до комфортного житла для 12 сімей з числа жителів села Августинівка шляхом реконструкції багатоквартирного будинку до кінця тривалості проєкту 12 квартир	II (Додатковий проєкт)	Широківська сільська рада	місцевий бюджет державний бюджет/благодійні кошти/грантові кошти	2025-2027	Буде передбачено в Програмі розвитку житлово-комунального господарства, соціальної інфраструктури та благоустрою населених пунктів Широківської сільської ради на 2025-2027 роки	Термомодернізована будівля Кількість сімей, які отримали доступ до покращених умов проживання

<p>3. Реконструкція багатоквартирного будинку за адресою: вул.Стадіонна, 3 село Володимирівське Запорізького району Запорізької області</p>	<p>Підвищення рівня доступу до комфортного житла для 50 жителів Широківської громади шляхом реконструкції багатоквартирного будинку в селі Володимирівське до кінця тривалості проекту общага 28 квартир зареєстровано 47 осіб</p>	<p>II (Додатковий проект)</p>	<p>Широківська сільська рада</p>	<p>місцевий бюджет державний бюджет/благодійні кошти/грантові кошти</p>	<p>2024-2027</p>	<p>Буде передбачено в Програмі розвитку житлово-комунального господарства, соціальної інфраструктури та благоустрою населених пунктів Широківської сільської ради на 2025-2027 роки</p>	<p>Термомодернізована будівля Кількість жителів, які отримали доступ до покращених умов проживання</p>
<p>Заклади дошкільної освіти</p>							
<p>1. Реконструкція будівлі дошкільного підрозділу Володимирівського ліцею "Успіх" Широківської сільської ради за адресою: вул.Космічна, 2а село Володимирівське Запорізького району Запорізької області</p>	<p>Підвищення рівня доступу до якісного освітнього процесу для 75 дітей с. Володимирівське шляхом реконструкції будівлі дошкільного підрозділу до кінця тривалості проекту</p>	<p>I (Базовий проект)</p>	<p>Широківська сільська рада</p>	<p>місцевий бюджет державний бюджет/благодійні кошти/грантові кошти</p>	<p>2024-2027</p>	<p>Буде передбачено в Програмі розвитку житлово-комунального господарства, соціальної інфраструктури та благоустрою населених пунктів Широківської сільської ради на 2024-2027 роки</p>	<p>Фізично відремонтований заклад з сучасним ремонтом і урахуванням нових норм безбар'єрності і інклюзивності Функціонуючі групи дошкільної освіти</p>
<p>2. Реконструкція будівлі Августинівської початкової школи Широківської сільської ради за адресою: вул.Молодіжна, 61 село Августинівка</p>	<p>Збільшення кількості доступного житла для ВПО шляхом реконструкції Августинівської школи.</p>	<p>II (Додатковий проект)</p>	<p>Широківська сільська рада</p>	<p>місцевий бюджет державний бюджет/благодійні кошти/грантові кошти</p>	<p>2025-2027</p>	<p>Буде передбачено в Програмі розвитку житлово-комунального господарства, соціальної інфраструктури та благоустрою населених пунктів Широківської сільської ради на 2025-2027 роки</p>	<p>Фізично відремонтований заклад зі змінним функціональним призначенням, а саме квартири для ВПО з сучасним ремонтом і урахуванням нових норм безбар'єрності і інклюзивності</p>

Запорізького району Запорізької області							Кількість нових сімей, що живуть у будівлі
3. Реконструкція будівлі дошкільного підрозділ Відраднівської гімназії Широківської сільської ради за адресою: вул.Набережна, 4б, селище Відрадне Запорізького району Запорізької області	Підвищення рівня якості освітнього процесу для 60 дітей шляхом реконструкції будівлі дошкільного підрозділу у с. Широке до кінця тривалості проекту	II (Додатковий проект)	Широківська сільська рада	місцевий бюджет державний бюджет/благодійні кошти/грантові кошти	2025-2027	Буде передбачено в Програмі розвитку житлово-комунального господарства, соціальної інфраструктури та благоустрою населених пунктів Широківської сільської ради на 2025-2027 роки	Доступ до безпечного і безперервного освітнього процесу Підвищено рівень безбар'єрності (доступності) освітніх просторів
4. Реконструкція будівлі дошкільного підрозділу Лукашівської гімназії "Мрія" Широківської сільської ради за адресою: пров.Шкільний, 12 село Лукашеве Запорізького району Запорізької області	Підвищення рівня якості освітнього процесу для 80 дітей Лукашівського старостинського округу шляхом реконструкції будівлі дошкільного підрозділу до кінця тривалості проекту	II (Додатковий проект)	Широківська сільська рада	місцевий бюджет державний бюджет/благодійні кошти/грантові кошти	2025-2027	Буде передбачено в Програмі розвитку житлово-комунального господарства, соціальної інфраструктури та благоустрою населених пунктів Широківської сільської ради на 2025-2027 роки	Доступ до безпечного і безперервного освітнього процесу Підвищено рівень безбар'єрності (доступності) освітніх просторів
5. Капітальний ремонт найпростішого укриття (підвального приміщення) у будівлі Лукашівської гімназії "Мрія" Широківської сільської ради за адресою: Запорізька область, Запорізький район, село Лукашеве, вул.Молодіжна, 1В.	Забезпечення високого рівня безпечного і якісного освітнього процесу для 198 учнів Лукашівської гімназії шляхом капітального ремонту найпростішого укриття до кінця тривалості проекту	II (Додатковий проект)	Широківська сільська рада	місцевий бюджет державний бюджет/благодійні кошти/грантові кошти	2024-2027	Програма розвитку житлово-комунального господарства, соціальної інфраструктури та благоустрою населених пунктів Широківської сільської ради на 2022-2024 роки (зі змінами та доповненнями)	Відновлення освітнього процесу для 278 вихованців Підвищення рівня безбар'єрності в навчанні

Заклади загальної середньої освіти

1. Реконструкція (термомодернізація) будівлі Петропільського ліцею Широківської сільської ради Запорізького району Запорізької області за адресою: Запорізька область, Запорізький район, село Петропіль, вул.Молодіжна, 1	Забезпечення високого рівень освітнього процесу для 345 учнів в опорному ліцеї Широківської громади шляхом реконструкції (термомодернізації) будівлі до кінця тривалості проекту	I (Базовий проект)	Широківська сільська рада	місцевий бюджет державний бюджет/благодійні кошти/грантові кошти	2024 - 2027	Програма розвитку житлово-комунального господарства, соціальної інфраструктури та благоустрою населених пунктів Широківської сільської ради на 2022-2024 роки (зі змінами та доповненнями)	Утеплена термомодернізована будівля, що покращує впорядкованість громадських просторів Підвищено рівень задоволеності учнів від проведення часу у закладі освіти на 20%
2. Нове будівництво укриття (ПРУ/сховища) в Петропільському ліцеї за адресою: Запорізька область, Запорізький район, село Петропіль, вул.Молодіжна, 1	Забезпечення високого рівня безпечного та якісного освітнього процесу для 200 учнів Широківської громади шляхом будівництва підземної школи до кінця 2027 року	II (Додатковий проект)	Широківська сільська рада	місцевий бюджет державний бюджет/благодійні кошти/грантові кошти	2024-2027	Програма розвитку житлово-комунального господарства, соціальної інфраструктури та благоустрою населених пунктів Широківської сільської ради на 2022-2024 роки (зі змінами та доповненнями)	Кількість учнів, що навчаються офлайн Кількість викладачів, які проводять навчання в закладі Новий безпечний заклад освіти
3. Капітальний ремонт харчоблоку Петропільського ліцею Широківської сільської ради Запорізького району Запорізької області за адресою: Запорізька область, Запорізький район, село Петропіль, вул.Молодіжна, 1	Підвищення рівня якості харчування 385 дітей Петропільського опорного закладу освіти шляхом капітального ремонту харчоблоку до кінця тривалості проекту.	II (Додатковий проект)	Широківська сільська рада	місцевий бюджет державний бюджет/благодійні кошти/грантові кошти	2024-2027	Програма розвитку житлово-комунального господарства, соціальної інфраструктури та благоустрою населених пунктів Широківської сільської ради на 2022-2024 роки (зі змінами та доповненнями)	Кількість осіб, які отримують харчування Покращені умови праці для персоналу

<p>4. Капітальний ремонт приміщення спортивного залу Петропільського ліцею Широківської сільської ради Запорізького району Запорізької області за адресою: Запорізька область, Запорізький район, село Петропіль, вул.Молодіжна, 1</p>	<p>Забезпечення високого рівень доступу до фізичного розвитку і безпечного, безбар'єрного спортивного середовища 345 учнів Петропільського опорного ліцею до кінця тривалості проекту</p>	<p>II (Додатковий проект)</p>	<p>Широківська сільська рада</p>	<p>місцевий бюджет державний бюджет/благодійні кошти/грантові кошти</p>	<p>2024-2027</p>	<p>Програма розвитку житлово-комунального господарства, соціальної інфраструктури та благоустрою населених пунктів Широківської сільської ради на 2022-2024 роки (зі змінами та доповненнями)</p>	<p>Кількість проведених занять Кількість функціонуючих гуртків</p>
<p>5. Капітальний ремонт будівлі Лукашівської гімназії "Мрія" зі встановленням автоматизованої адресної системи протипожежного захисту за адресою: пров.Шкільний, 12 село Лукашеве Запорізького району Запорізької області</p>	<p>Забезпечення високого рівня протипожежної безпеки для 198 учнів Лукашівської гімназії до кінця тривалості проекту</p>	<p>II (Додатковий проект)</p>	<p>Широківська сільська рада</p>	<p>місцевий бюджет державний бюджет/благодійні кошти/грантові кошти</p>	<p>2025-2027</p>	<p>Буде передбачено в Програмі розвитку житлово-комунального господарства, соціальної інфраструктури та благоустрою населених пунктів Широківської сільської ради на 2025-2027 роки</p>	<p>Кількість занять проведених у закладі освіти Кількість здобувачів і надавачів освітньої послуги</p>
Заклади охорони здоров'я							
<p>1. Реконструкція внутрішніх приміщень та інженерних мереж будівлі літера 3, 3' (хірургія) по вул.Лікарняній, 18 в м.Запоріжжя</p>	<p>Підвищення рівня доступу та якості хірургічних та інших медичних послуг 900 осіб на рік у хірургічному відділенні КНП "Клініка "Сімейний лікар" до кінця тривалості проекту</p>	<p>I (Базові проекти)</p>	<p>КНП "Клініка "Сімейний лікар"</p>	<p>Місцевий бюджет, державний бюджет/благодійні кошти/грантові кошти</p>	<p>2024-2027</p>	<p>Програма розвитку та підтримки комунального некомерційного підприємства «Клініка «Сімейний лікар» Широківської сільської ради Запорізького району Запорізької області на 2022-2026 роки (зі змінами та доповненнями)</p>	<p>1.Кількість адаптованих приміщень для осіб з інвалідністю і маломобільних груп 2.Кількість пацієнтів, які отримали допомогу за рік 3.Кількість проведених операцій за рік</p>

<p>2. Капітальний ремонт зовнішніх стін хірургічного корпусу літера 3, 3' з термомодернізацією та благоустрій прилеглої території по вул.Лікарняній, 18 в м.Запоріжжя</p>	<p>Підвищення рівня доступу та якості хірургічних та інших медичних послуг хірургічного відділення КНП “Клініка “Сімейний лікар” до кінця тривалості проєкту</p>	<p>II (Додатковий проєкт)</p>	<p>КНП “Клініка “Сімейний лікар”</p>	<p>Місцевий бюджет, державний бюджет/благодійні кошти/грантові кошти</p>	<p>2024 - 2027</p>	<p>Програма розвитку та підтримки комунального некомерційного підприємства «Клініка «Сімейний лікар» Широківської сільської ради Запорізького району Запорізької області на 2022-2026 роки (зі змінами та доповненнями)</p>	<p>1. Енергоефективна будівля 2. Кількість пацієнтів</p>
<p>3. Реконструкція відділення реабілітації</p>	<p>Підвищення рівня та якості послуг, а також збільшення пропускної спроможності для пацієнтів КНП “Клініка”Сімейний лікар” шляхом реконструкції відділення реабілітації до кінця тривалості проєкту</p>	<p>II (Додатковий проєкт)</p>	<p>КНП “Клініка “Сімейний лікар”</p>	<p>Місцевий бюджет, державний бюджет/благодійні кошти/грантові кошти</p>	<p>2024-2027</p>	<p>Програма розвитку та підтримки комунального некомерційного підприємства «Клініка «Сімейний лікар» Широківської сільської ради Запорізького району Запорізької області на 2022-2026 роки (зі змінами та доповненнями)</p>	<p>1. Функціонує відділення 2. Кількість пацієнтів</p>
<p>Заклади та установи соціального захисту населення (малі групові будинки, надавачі соціальних послуг, реабілітаційні заклади, регіональні центри соціальних служб, дитячі будинки сімейного типу тощо)</p>							
<p>1. Нове будівництво дитячого будинку сімейного типу (житлового будинку) у селищі Відрадне Запорізького району Запорізької області. Коригування</p>	<p>Забезпечення належних умов для виховання в сімейному оточенні 10 дітей-сиріт чи дітей, позбавлених батьківського піклування в Широківській громаді шляхом будівництва дитячого будинку сімейного типу до кінця тривалості проєкту</p>	<p>I (Базові проєкти)</p>	<p>Широківська сільська рада</p>	<p>Місцевий бюджет, державний бюджет/благодійні кошти/грантові кошти</p>	<p>2025-2027</p>	<p>Буде передбачено в Програмі розвитку житлово-комунального господарства, соціальної інфраструктури та благоустрою населених пунктів Широківської сільської ради на 2025-2027 роки</p>	<p>1. Новозбудований новий груповий будинок 2. 10 дітей-сиріт, що живуть у МГБ</p>

<p>2. Нове будівництво адміністративної будівлі за адресою: вул. Весняна, с-ще Сонячне Запорізького району Запорізької області. Коригування</p>	<p>Підвищення рівня доступу до адміністративних та культурних послуг на 30 % шляхом будівництва адміністративної будівлі в с-ще. Сонячне до кінця тривалості проекту</p>	<p>II (Додатковий проект)</p>	<p>Широківська сільська рада</p>	<p>Місцевий бюджет, державний бюджет/благодійні кошти/грантові кошти</p>	<p>2024-2027</p>	<p>Програма розвитку житлово-комунального господарства, соціальної інфраструктури та благоустрою населених пунктів Широківської сільської ради на 2022-2024 роки (зі змінами та доповненнями)</p>	<p>1. Нова адміністративна будівля, що має універсальний дизайн 2. Кількість набувачів послуг</p>
<p>2. Нове будівництво центру ментального здоров'я</p>	<p>Покращення рівня ментального здоров'я жителів Широківської громади шляхом нового будівництва центру ментального здоров'я до кінця тривалості проекту</p>	<p>II (Додатковий проект)</p>	<p>Широківська сільська рада</p>	<p>Місцевий бюджет, державний бюджет/благодійні кошти/грантові кошти</p>	<p>2024-2027</p>	<p>Програма розвитку житлово-комунального господарства, соціальної інфраструктури та благоустрою населених пунктів Широківської сільської ради на 2022-2024 роки (зі змінами та доповненнями)</p>	<p>1. Функціонуючий центр 2. Кількість осіб, які отримали допомогу</p>
<p>Заклади культури, заклади освіти сфери культури</p>							
<p>1. Реконструкція будівлі Центру дозвілля за адресою: вул. Бірюкова, 10А селище Відрадне Запорізького району Запорізької області</p>	<p>Підвищення рівня якості культурних послуг на 60% жителів селища Відрадне шляхом реконструкції будівлі центру дозвілля до кінця тривалості проекту <i>потужність закладу 135 осіб</i></p>	<p>I (Базові проекти)</p>	<p>Широківська сільська рада</p>	<p>Місцевий бюджет, державний бюджет/благодійні кошти/грантові кошти</p>	<p>2025-2027</p>	<p>Буде передбачено в Програмі розвитку житлово-комунального господарства, соціальної інфраструктури та благоустрою населених пунктів Широківської сільської ради на 2024-2027 роки</p>	<p>Простір з підвищеним рівнем безбар'єрності Кількість користувачів центру дозвілля на рік</p>
<p>2. Реконструкція будинку культури за адресою: вул. Центральна, 18 село Лукашеве</p>	<p>Підвищення рівня якості культурних послуг на 30 % шляхом реконструкції будівля центру дозвілля с.</p>	<p>II (Додатковий проект)</p>	<p>Широківська сільська рада</p>	<p>Місцевий бюджет, державний бюджет/благодійні кошти/грантові кошти</p>	<p>2025-2027</p>	<p>Буде передбачено в Програмі розвитку житлово-комунального господарства, соціальної інфраструктури та благоустрою</p>	<p>Кількість осіб, які отримали послуги Кількість проведених заходів Енергоефективна будівля</p>

Запорізького району Запорізької області	Лукашеве до кінця тривалості проекту <i>потужність 400 осіб</i>					населених пунктів Широківської сільської ради на 2025-2027 роки	
3. Реконструкція будинку культури за адресою: вул.Центральна, 2 село Широке Запорізького району Запорізької області	Підвищення рівня якості культурних послуг на 30% у с. Широке шляхом реконструкції будинку культури до кінця тривалості проекту <i>потужність 250 осіб</i>	II (Додаткови й проект)	Широківська сільська рада	Місцевий бюджет, державний бюджет/благодійні кошти/грантові кошти	2025-2027	Буде передбачено в Програмі розвитку житлово-комунального господарства, соціальної інфраструктури та благоустрою населених пунктів Широківської сільської ради на 2025-2027 роки	Кількість осіб, які отримали послуги Кількість проведених заходів Енергоефективна будівля
Об'єкти культурної спадщини (які не віднесені до інших типів об'єктів)							
1. Реставрація будівлі школи за адресою: вул.Центральна, 119 село Миколай-Поле Запорізького району Запорізької області	Підвищення рівня місцевої ідентичності жителів Широківської громади шляхом реставрації будівлі Миколай-Пільської школи до кінця тривалості проекту	I (Базовий проект)	Широківська сільська рада	Місцевий бюджет, державний бюджет/благодійні кошти/грантові кошти	2025-2027	Буде передбачено в Програмі розвитку житлово-комунального господарства, соціальної інфраструктури та благоустрою населених пунктів Широківської сільської ради на 2025-2027 роки	Кількість учнів закладу освіти Кількість туристів
2. Реставрація замку Вальман за адресою: м.Запоріжжя, вул.Розенталь, 7	Підвищення рівня якості та безпеки публічних послуг на 30 % шляхом реставрації адмінбудівлі до кінця тривалості проекту <i>потужність 70</i>	II (Додаткови й проект)	Широківська сільська рада	Місцевий бюджет, державний бюджет/благодійні кошти/грантові кошти	2025-2027	Буде передбачено в Програмі розвитку житлово-комунального господарства, соціальної інфраструктури та благоустрою населених пунктів Широківської сільської ради на 2025-2027 роки	Кількість відвідувачів Будівля замку, що зберегла свою унікальність, автентичність та ще багато років буде безпечно стояти
Спортивні споруди та об'єкти закладів фізичної культури і спорту							
2. Капітальний ремонт об'єкту благоустрою (футбольного майданчика) за адресою:	Підвищення рівня доступу до спортивної розвиваючої інфраструктури жителів села Петропіль шляхом	I (Базовий проект)	Широківська сільська рада	Місцевий бюджет, державний бюджет/благодійні кошти/грантові кошти	2025-2027	Буде передбачено в Програмі розвитку житлово-комунального господарства, соціальної інфраструктури та благоустрою	Сучасний (модернізований) спортивний майданчик з футбольним полем

вул.Молодіжна, 1 село Петропіль Запорізького району Запорізької області	капітального ремонту футбольного майданчика до кінця тривалості проекту					населених пунктів Широківської сільської ради на 2025-2027 роки	Кількість осіб, які користуються об'єктом спортивної інфраструктури
1. Капітальний ремонт об'єкту благоустрою (футбольного майданчика) за адресою: вул.Перемоги, 2 селище Відрадне Запорізького району Запорізької області	Підвищення рівня доступу до спортивної розвиваючої інфраструктури жителів сел Відрадне шляхом капітального ремонту футбольного майданчика до кінця тривалості проекту	II (Додатковий проект)	Широківська сільська рада	Місцевий бюджет, державний бюджет/благодійні кошти/грантові кошти	2025-2027	Буде передбачено в Програмі розвитку житлово-комунального господарства, соціальної інфраструктури та благоустрою населених пунктів Широківської сільської ради на 2025-2027 роки	Кількість відвідувачів Кількість проведених заходів
Об'єкти територіальних органів/підрозділів Національної поліції, ДСНС, ДМС, центрів безпеки громад, поліцейських станцій, пожежних депо, інших об'єктів інфраструктури сил безпеки							
1. Нове будівництво Центру безпеки громадян по вул.Молодіжна села Петропіль Запорізького району Запорізької області	Підвищення рівня безпеки у Широківській громаді на 50% шляхом будівництва Центру безпеки у селі Петропіль до кінця тривалості проекту обслуговує все 35 НП 98 потужність	I (Базовий проект)	Широківська сільська рада	Місцевий бюджет, державний бюджет/благодійні кошти/грантові кошти	2024-2027	Програма розвитку житлово-комунального господарства, соціальної інфраструктури та благоустрою населених пунктів Широківської сільської ради на 2022-2024 роки (зі змінами та доповненнями)	1. Сучасний, функціонуючий безпековий центр 2. Кількість звернень до відповідних служб і кількість їх виїздів 3. Кількість навчальних заходів, що були проведені

<p>2. Нове будівництво місцевої автоматизованої системи централізованого оповіщення та інформування мешканців населених пунктів Широківської сільської ради Запорізького району Запорізької області</p>	<p>Підвищення рівня безпеки населення 35 населених пунктів Широківської громади шляхом встановлення автоматизованої системи централізованого оповіщення та інформування мешканців до кінця тривалості проекту</p>	<p>I (Базовий проект)</p>	<p>Широківська сільська рада</p>	<p>Місцевий бюджет, державний бюджет/благодійні кошти/грантові кошти</p>	<p>2025-2027</p>	<p>Буде передбачено в Програмі розвитку житлово-комунального господарства, соціальної інфраструктури та благоустрою населених пунктів Широківської сільської ради на 2025-2027 роки</p>	<p>1. Працююча система оповіщення у 35 НП 2. Кількість сигналів (вмикань) на рік</p>
<p>Об'єкти системи централізованого водопостачання</p>							
<p>1. Реконструкція водопровідних мереж з підключенням абонентів с.Лукашеве Запорізького району Запорізької області</p>	<p>Підвищення рівня доступу до послуги водопостачання для 790 домогосподарств с. Лукашеве шляхом реконструкції водопровідних мереж до кінця тривалості проекту. тільки Лукашеве</p>	<p>I (Базовий проект)</p>	<p>Широківська сільська рада</p>	<p>Місцевий бюджет, державний бюджет/благодійні кошти/грантові кошти</p>	<p>2024 -2027</p>	<p>Програма розвитку житлово-комунального господарства, соціальної інфраструктури та благоустрою населених пунктів Широківської сільської ради на 2022-2024 роки (зі змінами та доповненнями)</p>	<p>Кількість домогосподарств забезпечених водою Кількість поривів</p>
<p>2. Реконструкція насосної станції питної води з прокладанням водопроводу у селищі Відрадне Запорізького району Запорізької області</p>	<p>Підвищення рівня доступу до послуги водопостачання 625 домогосподарств с-ще. Відрадне шляхом реконструкції насосної станції питної води та прокладанням водопровідних мереж до кінця тривалості проекту. тільки Відрадне</p>	<p>II (Додатковий проект)</p>	<p>Широківська сільська рада</p>	<p>Місцевий бюджет, державний бюджет/благодійні кошти/грантові кошти</p>	<p>2025-2027</p>	<p>Буде передбачено в Програмі розвитку житлово-комунального господарства, соціальної інфраструктури та благоустрою населених пунктів Широківської сільської ради на 2025-2027 роки</p>	<p>Насосна станція з можливістю автономного функціонування Кількість абонентів, які мають безперебійний доступ до послуги водопостачання</p>

<p>3. Нове будівництво насосної станції у селі Широке з прокладанням водопровідної мережі від села Лукашеве до села Широке Запорізького району Запорізької області</p>	<p>Підвищення рівня доступу до послуги водопостачання 390 домогосподарств с. Широке шляхом будівництва насосної станції та прокладання водопровідних мереж до кінця тривалості проекту. тільки Широке</p>	<p>II (Додатковий проект)</p>	<p>Широківська сільська рада</p>	<p>Місцевий бюджет, державний бюджет/благодійні кошти/грантові кошти</p>	<p>2025-2027</p>	<p>Буде передбачено в Програмі розвитку житлово-комунального господарства, соціальної інфраструктури та благоустрою населених пунктів Широківської сільської ради на 2025-2027 роки</p>	<p>Нова насосна станція у с. Широке Кількість нових підключених абонентів до послуги водопостачання</p>
<p>4. Реконструкція насосної станції питної води у селі Петропіль Запорізького району Запорізької області</p>	<p>Підвищення рівня доступу до послуги водопостачання 3 населених пунктів Широківської громади шляхом реконструкції насосної станції питної води у с. Петропіль до кінця тривалості проекту. петропіль, веселе, надія</p>	<p>II (Додатковий проект)</p>	<p>Широківська сільська рада</p>	<p>Місцевий бюджет, державний бюджет/благодійні кошти/грантові кошти</p>	<p>2025-2027</p>	<p>Буде передбачено в Програмі розвитку житлово-комунального господарства, соціальної інфраструктури та благоустрою населених пунктів Широківської сільської ради на 2025-2027 роки</p>	<p>1. Кількість абонентів, які мають безперебійний доступ до послуги з водопостачання 2. Кількість нових абонентів</p>
<p>5. Нове будівництво насосної станції питної води у селі Миколай-Поле Запорізького району Запорізької області</p>	<p>Підвищення рівня доступу до послуги водопостачання 750 домогосподарств с. Миколай-Поле шляхом будівництва нової насосної станції до кінця тривалості проекту.</p>	<p>II (Додатковий проект)</p>	<p>Широківська сільська рада</p>	<p>Місцевий бюджет, державний бюджет/благодійні кошти/грантові кошти</p>	<p>2025-2027</p>	<p>Буде передбачено в Програмі розвитку житлово-комунального господарства, соціальної інфраструктури та благоустрою населених пунктів Широківської сільської ради на 2025-2027 роки</p>	<p>1. Нова функціонуюча насосна станція у с. Миколай-Поле 2. Кількість нових абонентів</p>
<p>Об'єкти теплопостачання</p>							
<p>1. Реконструкція будівлі котельної та системи опалення зі</p>	<p>Підвищення рівня доступу до якісного освітнього процесу 600</p>	<p>II (Додатковий проект)</p>	<p>Широківська сільська рада</p>	<p>Місцевий бюджет, державний бюджет/благодійні</p>	<p>2025-2027</p>	<p>Буде передбачено в Програмі розвитку житлово-комунального господарства, соціальної</p>	<p>1. Модернізована система теплопостачання</p>

<p>встановлення котла на альтернативному виді палива з заміною теплової мережі за адресою: вул.Молодіжна, б.63, с.Августинівка Запорізького району Запорізької області. Коригування</p>	<p>вихованців Августинівської початкової школи шляхом реконструкції котельної та заміною теплової мережі до кінця тривалості проєкту. школа и садик</p>			<p>кошти/грантові кошти</p>		<p>інфраструктури та благоустрою населених пунктів Широківської сільської ради на 2025-2027 роки</p>	<p>2. Встановлено і підключено котел на альтернативному паливі 3. Кількість набувачів освіти, які отримують покращену послугу теплопостачання</p>
<p>2. Реконструкція будівлі котельної та системи опалення зі встановленням котла на альтернативному виді палива з заміною теплової мережі за адресою: вул.Перемоги, б.3б, с.Відрадне Запорізького району Запорізької області. Коригування</p>	<p>Підвищення рівня доступу до якісного освітнього процесу 400 вихованців Відрадницької гімназії шляхом реконструкції котельної та заміною теплової мережі до кінця тривалості проєкту. шк+сад</p>	<p>II (Додатковий проєкт)</p>	<p>Широківська сільська рада</p>	<p>Місцевий бюджет, державний бюджет/благодійні кошти/грантові кошти</p>	<p>2025-2027</p>	<p>Буде передбачено в Програмі розвитку житлово-комунального господарства, соціальної інфраструктури та благоустрою населених пунктів Широківської сільської ради на 2025-2027 роки</p>	<p>4. Модернізована система теплопостачання 5. Встановлено і підключено котел на альтернативному паливі 6. Кількість набувачів освіти, які отримують покращену послугу теплопостачання</p>
<p><i>Інші об'єкти житлово-комунального господарства</i></p>							
<p>1. «Будівництво зовнішніх мереж водовідведення багатоквартирного житлового будинку №4 по вул. Набережній у селищі Відрадне Запорізького району Запорізької області»</p>	<p>Забезпечення ефективного водовідведення багатоквартирного житлового будинку №4 по вул. Набережній у селищі Відрадне Запорізького району Запорізької області шляхом будівництва зовнішніх мереж водовідведення, що</p>	<p>II (Додатковий проєкт)</p>	<p>Широківська сільська рада</p>	<p>Місцевий бюджет, державний бюджет/благодійні кошти/грантові кошти</p>	<p>2024-2027</p>	<p>Програма розвитку житлово-комунального господарства, соціальної інфраструктури та благоустрою населених пунктів Широківської сільської ради на 2022-2024 роки (зі змінами та доповненнями)</p>	<p>1. Функціонує система водовідведення 2. Кількість абонентів, які підключені до автономної каналізації</p>

	сприятиме покращенню інфраструктури району та підвищенню якості життя 100 мешканців будинку.						
2. «Будівництво зовнішніх мереж водовідведення багатоквартирного житлового будинку №3 по вул. Набережній у селищі Відрадне Запорізького району Запорізької області шляхом будівництва зовнішніх мереж водовідведення, що сприятиме покращенню інфраструктури району та підвищенню якості життя 24 мешканців будинку.»	Забезпечення ефективного водовідведення багатоквартирного житлового будинку №3 по вул. Набережній у селищі Відрадне Запорізького району Запорізької області шляхом будівництва зовнішніх мереж водовідведення, що сприятиме покращенню інфраструктури району та підвищенню якості життя 24 мешканців будинку.	II (Додатковий проект)	Широківська сільська рада	Місцевий бюджет, державний бюджет/благодійні кошти/грантові кошти	2024-2027	Програма розвитку житлово-комунального господарства, соціальної інфраструктури та благоустрою населених пунктів Широківської сільської ради на 2022-2024 роки (зі змінами та доповненнями)	1. Функціонує система водовідведення 2. Кількість абонентів, які підключені до автономної каналізації
3. Будівництво зовнішніх мереж водовідведення багатоквартирного житлового будинку №1 по вул. Перемоги в селищі Відрадне Запорізького району Запорізької області	Забезпечення ефективного водовідведення багатоквартирного житлового будинку №1 по вул. Перемоги у селищі Відрадне Запорізького району Запорізької області шляхом будівництва зовнішніх мереж водовідведення, що сприятиме покращенню інфраструктури району та підвищенню якості життя мешканців будинку.	II (Додатковий проект)	Широківська сільська рада	Місцевий бюджет, державний бюджет/благодійні кошти/грантові кошти	2024-2027	Програма розвитку житлово-комунального господарства, соціальної інфраструктури та благоустрою населених пунктів Широківської сільської ради на 2022-2024 роки (зі змінами та доповненнями)	1. Функціонує система водовідведення 2. Кількість абонентів, які підключені до автономної каналізації

	життя 30 мешканців будинку.						
4. Будівництво зовнішніх мереж водовідведення багатоквартирних житлових будинків №13 та №15 по вул. Перемоги в селищі Відрадне Запорізького району Запорізької області	Забезпечення ефективного водовідведення багатоквартирних житлових будинків №13 та №15 по вул. Перемоги у селищі Відрадне Запорізького району Запорізької області шляхом будівництва зовнішніх мереж водовідведення, що сприятиме покращенню інфраструктури району та підвищенню якості життя 50 мешканців будинку	II (Додатковий проект)	Широківська сільська рада	Місцевий бюджет, державний бюджет/благодійні кошти/грантові кошти	2024-2027	Програма розвитку житлово-комунального господарства, соціальної інфраструктури та благоустрою населених пунктів Широківської сільської ради на 2022-2024 роки (зі змінами та доповненнями)	1. Функціонує система водовідведення 2. Кількість абонентів, які підключені до автономної каналізації
5. Будівництво зовнішніх мереж водовідведення багатоквартирних житлових будинків №1 та №2 по вул. Набережній в селищі Відрадне Запорізького району Запорізької області	Забезпечення ефективного водовідведення багатоквартирних житлових будинків №1 та 2 по вул. Набережній у селищі Відрадне Запорізького району Запорізької області шляхом будівництва зовнішніх мереж водовідведення, що сприятиме покращенню інфраструктури району та підвищенню якості життя 50 мешканців будинку	II (Додатковий проект)	Широківська сільська рада	Місцевий бюджет, державний бюджет/благодійні кошти/грантові кошти	2024-2027	Програма розвитку житлово-комунального господарства, соціальної інфраструктури та благоустрою населених пунктів Широківської сільської ради на 2022-2024 роки (зі змінами та доповненнями)	1. Функціонує система водовідведення 2. Кількість абонентів, які підключені до автономної каналізації

<i>Автомобільні дороги</i>							
1. Реконструкція дороги за адресою: вул. Будівельників село Володимирівське Запорізького району Запорізької області	Підвищення рівня безпеки дорожнього руху для жителів с. Володимирівське на 40% шляхом реконструкції дороги по вул Будівельників до кінця тривалості проекту	I (Базовий проект)	Широківська сільська рада	Місцевий бюджет, державний бюджет/благодійні кошти/грантові кошти	2023-2024	Програма розвитку житлово-комунального господарства, соціальної інфраструктури та благоустрою населених пунктів Широківської сільської ради на 2022-2024 роки (зі змінами та доповненнями)	Функціонує безпечна дорога Функціонує велосипедно-пішохідна доріжка
2. Велопішохідна доріжка з освітленням вул.Будівельників село Володимирівське Запорізького району Запорізької області. Реконструкція	Підвищення рівня доступу до сучасної велопішохідної інфраструктури для жителів Широківської громади на 30% шляхом укладання твердого покриття і встановлення додаткового освітлення до кінця тривалості проекту	I (Базовий проект)	Широківська сільська рада	Місцевий бюджет, державний бюджет/благодійні кошти/грантові кошти	2023-2024	Програма розвитку житлово-комунального господарства, соціальної інфраструктури та благоустрою населених пунктів Широківської сільської ради на 2022-2024 роки (зі змінами та доповненнями)	Сучасна велопішохідна доріжка протяжністю 2029 метрів Новий веломаршрут
<i>Розвиток регіональної та місцевої економіки</i>							
Реконструкція насосної станції технічної води у с. Володимирівське	Підвищення рівня доступу до послуги технічного водопостачання 7000 осіб шляхом реконструкції насосної станції до кінця тривалості проекту 10000 село + кооперативи	I (Базовий проект)	Широківська сільська рада	Місцевий бюджет, державний бюджет/благодійні кошти/грантові кошти	2025-2027	Буде передбачено в Програмі розвитку житлово-комунального господарства, соціальної інфраструктури та благоустрою населених пунктів Широківської сільської ради на 2025-2027 роки	Функціонує насосна станція технічної води Кількість підключених абонентів, які отримують послугу

9. Джерела фінансування заходів Програми для забезпечення комплексного відновлення території Широківської сільської територіальної громади.

Програми, які були прийняті і реалізовувались у 2023 році:

1. Про затвердження Програми фінансової підтримки комунального підприємства «Благводсервіс Широківської громади» Широківської сільської ради Запорізького району Запорізької області на 2023 рік (26 сесія від 02.02.2023 р.)

2. Про затвердження Програми фінансової підтримки комунального підприємства «Аптека «Сімейний лікар» Широківської сільської ради Запорізького району Запорізької області на 2023 рік (26 сесія від 02.02.2023 р.)

3. Про затвердження Програми підтримки військових частин (та їх підрозділів) Збройних сил України, Національної гвардії України та Державної прикордонної служби України, підрозділів Міністерства внутрішніх справ України, підрозділів територіальної оборони, інших військових формувань, які дислокуються на території Широківської сільської територіальної громади Запорізького району Запорізької області, сприяння обороноздатності, мобілізаційній підготовці, реалізації заходів та робіт з територіальної оборони на 2023 рік (26 сесія від 02.02.2023 р.)

4. Про затвердження Програми надання підтримки внутрішньо переміщеним та/або евакуйованим особам у зв'язку з введенням воєнного стану на 2023 рік (26 сесія від 02.02.2023 р.)

5. Про затвердження Програми місцевих стимулів для медичних працівників комунального некомерційного підприємства «Клініка «Сімейний лікар» Широківської сільської ради Запорізького району Запорізької області на 2023-2025 роки (27 позачергова сесія від 02.03.2023 р.)

6. Про затвердження Програми підтримки підрозділів Головного управління Державної служби з надзвичайних ситуацій України у Запорізькій області на 2023 рік (28 позачергова сесія від 04.04.2023 р.)

7. Про затвердження Програми утримання кладовищ Широківської територіальної громади Запорізького району Запорізької області на 2023 рік (29 позачергова сесія від 02.05.2023 р.)

8. Про затвердження Програми підтримки самозабезпечення Широківської територіальної громади харчовими продуктами на 2023-2024 роки «Сади Перемоги» (31 позачергова сесія від 04.07.2023 р.)

9. Про затвердження Програми підтримки розвитку територіального сервісного центру МВС № 2348 регіонального сервісного центру ГСЦ МВС в Запорізькій області (філія ГСЦ МВС) на 2023 рік (33 сесія від 05.09.2023 р.)

10. Про затвердження Програми підтримки діяльності Запорізької районної державної адміністрації Запорізької області в умовах воєнного стану на 2023 рік (33 сесія від 05.09.2023 р.)

11. Про затвердження Цільової програми забезпечення членства Широківської сільської ради Запорізького району Запорізької області в Асоціаціях на 2024 - 2026 роки (39 сесія від 21.12.2023 р.)

12. Про затвердження Програми підтримки та розвитку Комунального некомерційного підприємства «Місцева пожежно-рятувальна служба Широківської громади» Широківської сільської ради Запорізького району Запорізької області на 2024-2026 роки (39 сесія від 21.12.2023 р.)

13. Про затвердження Програми сприяння обороноздатності, територіальній обороні, мобілізаційній підготовці Широківської сільської ради Запорізького району Запорізької області на 2024 рік (39 сесія від 21.12.2023 р.)

14. Про затвердження Програми охорони навколишнього природного середовища Широківської територіальної громади Запорізького району Запорізької області на 2024-2026 роки (39 сесія від 21.12.2023 р.)

15. Про затвердження Програми профілактики правопорушень та забезпечення публічної безпеки на території Широківської сільської територіальної громади, поліпшення матеріально-технічного оснащення поліцейських офіцерів громади - «Безпечна громада» на 2024-2026 роки (39 сесія від 21.12.2023 р.)

16. Про затвердження Програми утримання кладовищ Широківської територіальної громади Запорізького району Запорізької області на 2024 рік (39 сесія від 21.12.2023 р.)

17. Про затвердження Програми розвитку освіти Широківської сільської ради Запорізького району Запорізької області на 2023-2025 роки (39 сесія від 21.12.2023 р.)

18. Про затвердження Програми розвитку психічного здоров'я та психосоціальної підтримки мешканок та мешканців Широківської сільської територіальної громади Запорізького району Запорізької області на 2023 – 2024 роки (39 сесія від 21.12.2023 р.)

19. Про затвердження Цільової програми з питань запобігання та протидії домашньому насильству та насильству за ознакою статі, сімейної, гендерної політики та протидії торгівлі людьми на 2024-2025 роки (39 сесія від 21.12.2023 р.)

20. Про затвердження Програми соціального захисту населення Широківської сільської територіальної громади «Назустріч людям» на 2023 – 2025 роки.

Програми, які були прийняті і реалізовувались у 2024 році:

21. Про затвердження Програми фінансової підтримки комунального підприємства «Благодсервіс Широківської громади» Широківської сільської ради Запорізького району Запорізької області на 2024 рік (41 сесія від 19.02.2024 р.)

22. Про затвердження Програми соціально-економічного та культурного розвитку Широківської сільської територіальної громади на 2024 - 2026 роки (42 сесія від 07.03.2024 р.)

23. Про затвердження Програми підтримки підрозділів Головного управління Державної служби з надзвичайних ситуацій України у Запорізькій області на 2024 рік (42 сесія від 07.03.2024 р.)

24. Про затвердження Програми організації захоронення тіл (останків) загиблих військовослужбовців внаслідок збройної агресії РФ проти України Широківською територіальною громадою Запорізького району Запорізької області на 2024 рік (42 сесія від 07.03.2024 р.)

25. Про затвердження Програми профілактики рецидивної злочинності а правопорушень у Запорізькому районі Запорізької області (43 сесія від 04.04.2024 р.)

26. Про затвердження Програми надання підтримки внутрішньо переміщеним та/або евакуйованим особам у зв'язку з введенням воєнного стану на 2024 рік (43 сесія від 04.04.2024 р.)

27. Про затвердження Програми захисту державного суверенітету, конституційного ладу, територіальної цілісності України, протидії тероризму, корупції та організованій злочинній діяльності на території Широківської сільської територіальної громади Запорізького району Запорізької області на 2024 рік (44 сесія від 07.05.2024 р.)

28. Про затвердження Програми фінансової підтримки комунального підприємства «Аптека «Сімейний лікар» Широківської сільської ради Запорізького району Запорізької області на 2024 рік (44 сесія від 07.05.2024 р.)

29. Про затвердження Програми підтримки захисників та захисниць України та членів їхніх сімей на території Широківської сільської ради Запорізького району Запорізької області на 2024 – 2026 роки (48 сесія від 06.08.2024 р.)

10. Координація та контроль за виконанням програми

Координація та контроль за виконанням Програми комплексного відновлення території Широківської сільської територіальної громади на 2024-2027 роки здійснюватиме РГ, Агенція розвитку Широківської громади, відповідні підрозділи, які займатимуться збором та аналізом даних. Координація та контроль полягатиме у безперервному зборі та аналізі даних, які стосуються виконання окремих завдань, реалізації проєктів, та зміни поточної ситуації загалом, як в громаді так і на території району і області. Отримана інформація виступає підставою для внесення коректив та змін до документа. Змінність умов оточення та труднощі у забезпеченні коштів для виконання проєктів Програми можуть призвести до деактуалізації деяких із запланованих проєктів або унеможливити їх виконання відповідно до початкового плану. Незначні модифікації можуть стосуватись також першочерговості виконання, реалізації проєктів. Однак, такий крок повинен бути добре продуманим, прийняття рішення про зміни повинно впливати з їх абсолютної необхідності. Для кожного проєкту Програми були визначені показники, які будуть використовуватись для координації та контролю процесу впровадження Програми (оцінювання буде базуватись на конкретних даних, отриманих від збору та аналізу даних). Такий підхід дозволить не лише здійснювати належний контроль виконання заходів та завдань, але і дасть підставу для здійснення координації реалізації Програми.

Контроль реалізації Програми базуватиметься на наступних передумовах:

- суб'єктом, відповідальним за контроль реалізації Програми є робоча група з питань розроблення Програми комплексного відновлення
- збором та аналізом даних, як і координацію будуть займатися відповідні підрозділи
- контроль реалізації відбуватиметься після кожного року реалізації Програми щодо заходів, завдань та проєктів, паралельно зі звітами про виконання бюджету
- підсумки будуть проводитись у вигляді річних звітів про реалізацію Програми
- звіти про моніторинг будуть затверджуватись головою ШСТГ та РГ

Система інформування та популяризації Програми.

Мета інформаційної діяльності щодо Програми:

- інформування місцевої спільноти та інших зацікавлених суб'єктів про початок процесу реалізації Програми
- отримання схвалення заходів запланованих у Програмі з боку стейкхолдерів
- включення стейкхолдерів у процес реалізації Програми
- створення комунікаційної платформи між органами влади ШСТГ та різними групами зацікавлених сторін для ефективної реалізації Програми,
- збільшення ступеня залучення громадськості в діяльність органів місцевого самоврядування, яка здійснюється на користь груп стейкхолдерів Програми.

Популяризація Програми буде реалізована:

- до початку впровадження – під час консультацій з громадськістю, в період між завершенням робіт, затвердженням Програми громадою та на сесії та початком процесу впровадження,
- під час впровадження – у 2024-2027 роках

Популяризація Програми буде здійснюватися за допомогою наступних інструментів:

- зустрічі з місцевою спільнотою
- зустрічі за участі експертів
- зустрічі робочої групи з питань розробки Програми, комісії та сесії ради Широківської ТГ
- офіційного сайту Широківської ТГ та сторінки в соціальній мережі Facebook,
- публікації в місцевих засобах масової інформації,
- презентації Програми в рамках власних заходів адміністрації Широківської ТГ.

Суб'єктом, відповідальним за популяризацію Програми, виступає колектив з питань відновлення та розвитку, а саме робоча група з розробки Програми комплексного відновлення та Агенція розвитку Широківської громади.

Популяризація доповнює заходи, які здійснюються в рамках координації та контролю, оцінювання та актуалізації документу Програми та є елементом системи його впровадження.

БАЗОВІ ПРОЄКТИ



БАЗОВИЙ ПРОЄКТ 1

Завдання/Назва проєкту	Реконструкція будівлі дошкільного підрозділу Володимирівського ліцею "Успіх" Широківської сільської ради за адресою: вул.Космічна, 2а село Володимирівське Запорізького району Запорізької області
Мета проєкту	<i>Мета:</i> Підвищення рівня доступу до якісного освітнього процесу для 75 дітей с. Володимирівське шляхом реконструкції будівлі дошкільного підрозділу ліцею "Успіх" до кінця тривалості проєкту

Опис проєкту	<p>В рамках даного проєкту планується проведення зовнішніх та внутрішніх робіт, які будуть спрямовані на підвищення рівня безбар'єрності та енергоефективності закладу, для створення більш комфортного, сучасного середовища для дошкільнят. Приведення будівлі дошкільного підрозділу у відповідність до сучасних норм і стандартів з освітлення, опалення, вентиляції та кондиціонування, пожежної безпеки, оснащення закладу сучасним устаткуванням для розширення можливостей всебічного розвитку дітей, та покращення освітнього процесу. Всі будівельні роботи будуть виконані у відповідності до проєктної документації, а відповідно з урахуванням існуючих ДБНів. Внутрішні роботи обов'язково включатимуть заміну всіх мереж, тобто труб водопостачання, труб водовідведення, включаючи встановлення сантехніки, яка допомагає економити воду оновлення санітарних вузлів, з облаштуванням санвузлів для осіб з інвалідністю. Обов'язковою є заміна ліній електропостачання з встановленням енергозберігаючих ламп і енергозберігаючого обладнання. Зовнішня частина робіт пов'язана з енергоефективними діями: утеплення фасадів, горища, суміщеного покриття, заміну світлопрозорих конструкцій (вікна, двері) з енергозберігаючим покриттям.</p> <p>Для забезпечення безбар'єрності просторів буде облаштовано пандус на вході, розширення вхідних дверей до кабінетів, зменшення або прибирання порогів, вирівнювання підлоги, облаштування спеціалізованих санітарних вузлів, роботи всередині будівлі. На подвір'ї - облаштування пішохідних доріжок та тротуарів буде виконано без застосування насипних або крупноструктурних матеріалів.</p> <p>Цим проєктом ми хочемо досягти більш сталого розвитку нашої громади, громади комфортної для людей, громади, яка вже зараз піклується про майбутнє, якщо дивитись масштабно, бо якість і доступність освітніх послуг є пріоритетною на рівні громади, області, держави, ЄС на рівні стратегій розвитку і додатково розроблених і прийнятих програм. А якщо повернутись на рівень проєкту, то покращення умов освітнього процесу, його осучаснення дає кращі результати.</p>
Індикатор реалізації	<ol style="list-style-type: none"> 1. Фізично відремонтований заклад з сучасним ремонтом і урахуванням нових норм безбар'єрності і інклюзивності 2. Функціонуючі групи дошкільної освіти
Реалізовані цілі та напрямки процесу відновлення в громаді	Даний проєкт відповідає третій цілі процесу відновлення, а саме: високий рівень, висока якість освіти
Сектор та код проєкту в системі DREAM	Освіта. Загальна освіта
Географія проєкту	Володимирівський старостинський округ, Широкивська громада, м. Запоріжжя
Замовник	<i>Широкивська сільська рада</i>
Загальний орієнтовний бюджет проєкту Потенційні джерела фінансування	<p>28 000 тис грн 10% - 2800 тис грн - власний внесок ШСТГ; 90% - 25200 тис грн співфінансування, тут можуть бути як кошти субвенцій так і кошти донорів, фандрайзинг.</p>
Орієнтовна тривалість реалізації	2025-2027
Способи забезпечення доступності	Для забезпечення безбар'єрності просторів буде облаштовано пандус на вході, розширення вхідних дверей до кабінетів, зменшення або прибирання порогів, вирівнювання підлоги, облаштування спеціалізованих санітарних вузлів, роботи всередині будівлі. На подвір'ї - облаштування пішохідних доріжок та тротуарів буде виконано без застосування насипних або крупноструктурних матеріалів.

БАЗОВИЙ ПРОЄКТ 2



Назва проєкту	Реконструкція (термомодернізація) будівлі Петропільського ліцею Широківської сільської ради Запорізького району Запорізької області за адресою: Запорізька область, Запорізький район, село Петропіль, вул.Молодіжна, 1
Мета проєкту	<i>Мета:</i> Забезпечення належних умов здобування освіти для 345 учнів в опорному ліцеї Широківської громади шляхом реконструкції (термомодернізації) будівлі до кінця тривалості проєкт
Опис проєкту	<p>Петропільський ліцей - опорний освітній заклад громади, підвіз дітей здійснюється з 14 НП, але планується збільшення цієї цифри до 40. Проєктом реконструкції передбачено: утеплення фасаду (зовнішніх стін) негорючими мінераловатними плитами з подальшим облицюванням алюмінієвими композитними панелями (вентильований фасад); паралельно укладання, вимощення тактильної плитки і наклеювання відповідних знаків на скляних дверних фасадах, утеплення віконних та дверних укосів; утеплення цоколя вище від планувальної позначки та стін фундаменту нижче ґрунту; заміна існуючих дерев'яних конструкцій даху; заміна покрівлі з хвилястих азбестоцементних листів на металочерепицю; заміна існуючих віконних та дверних блоків на металопластикові; заміна існуючого організованого зовнішнього водостоку; відновлення вимощення з асфальтобетону до існуючого положення; кольорове рішення фасадів. Виконання вищезазначених заходів дозволить підвищити рівень енергоефективності комунальної будівлі, відповідно до чинних норм законодавства, а також дозволить забезпечити належні умови для отримання освітніх послуг на території громади.</p> <p>В рамках даного проєкту планується провести низку заходів, які сприятимуть підвищенню рівня енергоефективності будівлі. Тим самим крім досягнення основної цілі забезпечення комфортного, теплого середовища для освіти дітей будуть досягнуті і побічні але важливі результати такі, як скорочення викидів CO₂, активне виділення якого сприяє посиленню парникового ефекту, елементи зеленого будівництва як: перевага надаватиметься використанню місцевих матеріалів, використовуватися будуть нешкідливі та відновлювальні будматеріали, буде покращено теплоізоляцію, використані нешкідливі теплоізоляційні матеріали.</p>

	Даним проектом ми хочемо забезпечити дітей комфортними, безбар'єрними умовами освітнього процесу. Термомодернізація закладу дозволяє не тільки зменшити видатки під час опалювального сезону, але й покращити загальний стан будівлі, забезпечити безпечне використання будівлі більш тривалий час без виникнення процесів додаткового зносу, руйнації будівлі.
Індикатори результатів вимірювання	<ol style="list-style-type: none"> 1. 1 утеплена (термомодернізована) будівля, що покращує впорядкованість громадських просторів 2. Підвищено рівень задоволеності учнів від проведення часу у закладі освіти на 20 %
Реалізовані цілі та напрямки процесу відновлення в громаді	Даний проєкт відповідає третій цілі процесу відновлення, а саме: високий рівень, висока якість освіти
Сектор та код проєкту в системі DREAM	Освіта; загальна освіта
Географія проєкту	Широківська громада
Замовник	Широківська сільська рада
Загальний орієнтовний бюджет проєкту	Загальна вартість 46090,508 тис грн;
Потенційні джерела фінансування	10% - 4609,058 тис грн - місцевий бюджет 90% - 41481,457 тис грн - державний бюджет/благодійні кошти/грантові кошти
Орієнтовна тривалість реалізації	Середньострокова тривалість проєкту від 12 до 18 місяців
Способи забезпечення доступності	Існуючий рівень безбар'єрності простору буде підвищено шляхом укладання тактильної плитки, наклеювання відповідних (жовтих) орієнтирів на скляних дверях.
Пов'язані проєкти	<ol style="list-style-type: none"> 1. Капітальний ремонт харчоблоку Петропільського ліцею Широківської сільської ради Запорізького району Запорізької області за адресою: Запорізька область, Запорізький район, село Петропіль, вул.Молодіжна, 1 2. Капітальний ремонт приміщення спортивного залу Петропільського ліцею Широківської сільської ради Запорізького району Запорізької області за адресою: Запорізька область, Запорізький район, село Петропіль, вул.Молодіжна, 1 3. Нове будівництво укриття (ПРУ/сховища) в Петропільському ліцеї за адресою: Запорізька область, Запорізький район, село Петропіль, вул.Молодіжна, 1

БАЗОВИЙ ПРОЄКТ 3



Назва проєкту	Реконструкція внутрішніх приміщень та інженерних мереж будівлі літера 3, 3' (хірургія) по вул.Лікарняній, 18 в м.Запоріжжя
Мета проєкту	Підвищення рівня доступності та якості хірургічних та інших медичних послуг 900 осіб на рік у хірургічному відділенні КНП "Клініка "Сімейний лікар" до кінця тривалості проєкту
Опис проєкту Технічні рішення Умови, за яких проєкт можна вважати успішним (прогнозовані результати)	<p>Хірургічне відділення є відділенням вторинної ланки, нараховує 30 ліжок і операційну. Будівля стара, приміщення повноцінно не адаптовані для маломобільних груп населення, через перевантаження електромереж сучасне обладнання ламається і це призводить до незапланованого перенесення операцій та відстрокування лікування для хворих, порушує роботу відділення в цілому, Даним проєктом передбачається забезпечення сучасних стандартів та умов надання невідкладної та планової хірургічної допомоги. Збільшення кількості операційних, після реконструкції їх стане 2. Планується заміна і адаптація всіх внутрішніх мереж до безперебійної роботи в будь яких умовах. В рамках проєкту буде здійснено облаштування сховища цивільного захисту та монтаж пожежної сигналізації. Автоматичне перемикання електричних мереж на автономне функціонування і забезпечення безперебійної роботи систем життєзабезпечення операційних, палати інтенсивної терапії, демонтаж старої і монтаж нової системи електропостачання та заміна освітлення на більш якісне та енергоефективне. Також передбачена заміна мереж водопостачання та водовідведення, розширення проїмів санітарних вузлів і палат, приведення їх у відповідність до норм інклюзивності, доступності і безбар'єрності згідно оновлених стандартів ДБН і Закону України про створення безбар'єрного простору в Україні на період до 2030 року. Перепланування приміщень, демонтаж наявних і зведення нових перегородок, оздоблення стін, стелі та підлоги приміщень. Заміна меблів на більш функціональні, доступні і комфортні для осіб з інвалідністю.</p>
Індикатори результатів вимірювання	<ol style="list-style-type: none"> 1. Кількість адаптованих приміщень для осіб з інвалідністю 2. Кількість пацієнтів, які отримали допомогу за рік 3. Кількість проведених операцій за рік

Реалізовані цілі та напрямки процесу відновлення в громаді	В даному проєкті реалізується перша ціль відновлення, а саме безпека.
Географія проєкту	м. Запоріжжя, вул. Лікарняна, 18
Замовник	Широківська сільська рада
Загальний орієнтовний бюджет проєкту Потенційні джерела фінансування	Загальний бюджет: 60000 тис грн 10 % - 6000 тис грн місцевий бюджет 90% - 54000 тис грн державний бюджет/благодійні кошти/грантові кошти
Орієнтовна тривалість реалізації	Середньострокова тривалість проєкту від 12 до 18 місяців
Способи забезпечення доступності	Розширення санітарних вузлів, адаптація палат, а також їх забезпечення найсучаснішим обладнанням для маломобільних груп та інвалідів.
Пов'язані проєкти	1. Капітальний ремонт зовнішніх стін хірургічного корпусу літера 3, 3' з термомодернізацією та благоустрій прилеглої території по вул.Лікарняній, 18 в м.Запоріжжя

БАЗОВИЙ ПРОЄКТ 4



<p>Назва проєкту</p>	<p>Доступне житло Реконструкція багатоквартирного будинку (гуртожитку) за адресою: вул. Перемоги, 1 селище Відрадне Запорізького району Запорізької області</p>
<p>Мета проєкту</p>	<p>Мета: Підвищення кількості і якості доступного житла для проживання 50 осіб шляхом ремонту багатоквартирного будинку у с-ще. Відрадне до кінця тривалості проєкту.</p>
<p>Опис проєкту Технічні рішення Умови, за яких проєкт можна вважати успішним (прогнозовані результати)</p>	<p>В рамках даного проєкту планується реконструкція багатоквартирного будинку (гуртожитка), без змін існуючої площі, без змін існуючих габаритів будівлі, поверховості, будинок знаходиться в аварійному стані, не всі квартири використовуються, після реконструкції буде збільшено кількість помешкань для проживання ВПО та місцевих. Зовнішні роботи включають посилення несучої конструкції, термомодернізацію будинку (утеплення зовнішніх стін, перекриття горючого поверху, заміна конструкцій даху та покрівлі будівлі), заміну всіх інженерних систем зовні та всередині. Внутрішні роботи включатимуть виконання оздоблювальних робіт стін, стелі, підлоги, розширення дверних проїомів. Доступність квартир на першому поверсі для осіб з інвалідністю та для маломобільних груп. Встановлення пандуса, розширення дверних проїомів. На подвір'ї - облаштування пішохідних доріжок та тротуарів буде виконано без застосування насипних або крупно структурних матеріалів.</p>
<p>Індикатори результатів вимірювання</p>	<ol style="list-style-type: none"> 1. Кількість нових реконструйованих, відремонтованих будівель (квартир) 2. Кількість людей, що отримали покращення умов проживання 3. Підвищено рівень безбар'єрності для маломобільних груп населення

Реалізовані цілі та напрямки процесу відновлення в громаді	Ціль відновлення, що реалізується у даному проєкті це - доступне житло, розвинена соціальна сфера, інфраструктура.
Географія проєкту	вул. Перемоги, 1, с-ще. Відрадне Запорізького району Запорізької області
Замовник	Широківська сільська рада
Загальний орієнтовний бюджет проєкту Потенційні джерела фінансування	Загальний бюджет 21000 тис грн 10% - 2100 тис грн місцевий бюджет 90% - 18900 тис грн державний бюджет/благодійні кошти/грантові кошти
Орієнтовна тривалість реалізації	<i>Середньострокова тривалість проєкту від 12 до 18 місяців</i>
Способи забезпечення доступності	Доступність квартир на першому поверсі для осіб з інвалідністю та для маломобільних груп. Встановлення пандуса, розширення дверних проїомів. На подвір'ї - облаштування пішохідних доріжок та тротуарів буде виконано без застосування насипних або крупно структурних матеріалів.
Пов'язані проєкти	1. Будівництво зовнішніх мереж водовідведення багатоквартирного житлового будинку №1 по вул. Перемоги в селищі Відрадне Запорізького району Запорізької області

БАЗОВИЙ ПРОЄКТ 5



Назва проєкту	Сімейний затишок Нове будівництво дитячого будинку сімейного типу (житлового будинку) у Відрадні Запорізького району Запорізької області
Мета проєкту	Мета: Забезпечення належних умов для виховання в сімейному оточенні 10 дітей-сиріт чи дітей позбавлених батьківського піклування в Широківській громаді шляхом будівництва дитячого будинку сімейного типу до кінця тривалості проєкту
Опис проєкту Технічні рішення Умови, за яких проєкт можна вважати успішним (прогнозовані результати)	Комунальний заклад «Малий груповий будинок» Широківської сільської ради - заклад соціального захисту, що призначений для тривалого (стаціонарного) проживання дітей-сиріт, дітей, позбавлених батьківського піклування, в тому числі дітей з інвалідністю, та осіб з їх числа шляхом їх догляду та виховання в умовах, максимально наближених до сімейних, соціалізації та підготовки до самостійного життя, організації надання їм комплексу необхідних послуг, зокрема у громаді, сприяння поверненню дітей в біологічну сім'ю або влаштування в сімейні форми виховання. Проєктом передбачено проведення нового будівництва малого групового будинку з універсальним дизайном враховуючи всі норми доступності і безбар'єрності об'єктів фізичного оточення. У відповідності до Постанови Кабінету Міністрів України будинок має бути розрахований на 10 дітей і 2 дорослих. Даний проєкт спрямований на підвищення рівня доступу до соціальних послуг та забезпечення належними умовами життя та розвитку соціально незахищених верств населення, а саме дітей.
Індикатори результатів вимірювання	1. Новозбудований малий груповий будинок 2. 10 дітей-сиріт, вихованців, що живуть у МГБ
Реалізовані цілі та напрямки процесу відновлення в громаді	Ціль відновлення, що реалізується у даному проєкті це - доступне житло, розвинена соціальна сфера, інфраструктура.
Географія проєкту	с-ще. Відрадні Запорізького району Запорізької області

Замовник	Широківська сільська рада
Загальний орієнтовний бюджет проєкту Потенційні джерела фінансування	Загальний бюджет 56000 тис грн 10% - 5600 тис грн місцевий бюджет 90% - 50400 тис грн державний бюджет/благодійні кошти/грантові кошти
Орієнтовна тривалість реалізації	Довгостроковий проєкт від 18 до 24 міс. 2024-2027
Способи забезпечення доступності	Враховуючи, що в рамках даного проєкту відбудеться нове будівництво, то всі нормативи щодо доступності і безбар'єрності будуть впроваджені, адже ПКД буде розроблятися в рамках найновіших ДБН, які враховують положення Національної стратегії створення безбар'єрних просторів.

БАЗОВИЙ ПРОЄКТ 6



Назва проєкту	Реконструкція будівлі Центру дозвілля за адресою: віл. Бірюкова, 10А селище Відрадне
Мета проєкту	Мета: Підвищення рівня доступу до культурних послуг жителів Відрадницького старостинського округу на 60 % шляхом реконструкції будівлі центру дозвілля до кінця тривалості проєкту.
Опис проєкту Технічні рішення Умови, за яких проєкт можна вважати успішним (прогнозовані результати)	Село Відрадне другий за чисельністю жителів і ВПО населений пункт громади, де проживає 1352 особи з числа місцевих жителів та 335 осіб з числа ВПО. Саме тому в рамках даного проєкту планується реконструкція будівля центру дозвілля задля забезпечення права громадян на отримання доступу до культурних цінностей та підвищення рівня інтеграції ВПО у громаду. В рамках проєкту планується низка заходів пов'язаних з проведенням внутрішніх робіт з реконструкції та облаштування просторів різного використання, включно з реконструкцією актового залу. Ремонтні роботи включають заміну мереж електропостачання із заміною освітлення з урахуванням енергозберігаючих технологій, виконання оздоблювальних робіт стін, стелі та підлоги, підвищення рівня доступності для людей з інвалідністю, маломобільних груп населення шляхом розширення дверних пройомів та вирівнювання поверхні підлоги. Розширення санітарного вузла, використання сантехніки яка дозволяє економити воду. Утеплення даху для підвищення рівня енергоефективності будівлі, адже утеплення і заміна вікон вже здійснено. Також в рамках даного проєкту планується реконструкція актового залу, сцени із заміною меблів і обладнання. Заміна меблів на більш функціональні передбачена для більшості просторів. Дані заходи дозволять зробити простір максимально зручним, екологічним та функціональним у відповідності до норм і правил надання культурних послуг та сприятимуть інтеграції ВПО в громаду.
Індикатори результатів вимірювання	<ol style="list-style-type: none"> 1. Простір з підвищеним рівнем безбар'єрності 2. Кількість користувачів центру дозвілля на рік
Реалізовані цілі та напрямки процесу відновлення в громаді	В рамках даного проєкту реалізуватиметься друга ціль відновлення ШСТГ - розвинена соціальна сфера, інфраструктура

Географія проєкту	с-ще. Відрадне Запорізького району Запорізької області
Замовник	Широківська сільська рада
юЗагальний орієнтовний бюджет проєкту Потенційні джерела фінансування	Загальний бюджет 56000 тис грн 10% - 5600 тис грн місцевий бюджет 90% - 50400 тис грн державний бюджет/благодійні кошти/грантові кошти
Орієнтовна тривалість реалізації	12-18 місяців
Способи забезпечення доступності	Задля забезпечення доступності в даному проєкті відбудеться розширення вхідних дверей до кабінетів, зменшення або прибирання порогів, вирівнювання підлоги, облаштування спеціалізованих санітарних вузлів, роботи всередині будівлі.

БАЗОВИЙ ПРОЄКТ 7



Назва проєкту	Реставрація будівлі школи за адресою вул. Центральна, 119 село Миколай-Поле Запорізького району Запорізької області
Мета проєкту Масштаб та характер проєкту	Мета: Підвищення рівня місцевої ідентичності жителів Широківської громади шляхом реставрації будівлі Миколай-Пільської школи до кінця тривалості проєкту
Опис проєкту	Миколай-Пільська школа є щойно виявленим об'єктом культурної спадщини. Будівлю збудовано переселенцями, німцями-менонітами, які вдихнули життя у наш край. Даний об'єкт потребує проведення реставраційних робіт для відновлення і збереження об'єкту. Відсутність фундаменту і значна просадка будівлі школи вказує на поступову руйнацію будівлі. В рамках проєкту плануються заходи, що спрямовані на зміцнення ґрунту, зміцнення несучої основи будівлі та несучих конструкцій, оновлення інженерних комунікацій, оновлення, реставрацію фасаду будівлі. Внутрішні роботи включатимуть реконструкцію перекриттів, посилення несучих конструкцій, вирівнювання підлоги, ремонт стін, стелі, утеплення даху. Всі можливі заходи по утепленню будівлі, збільшення її енергоефективності і екологічності, безбар'єрності будуть здійснені у відповідності до існуючих норм і включені в технічне завдання при підготовці ПКД.
Індикатори результатів вимірювання	<ol style="list-style-type: none"> 1. Кількість учнів закладу освіти 2. Кількість туристів
Реалізовані цілі та напрямки процесу відновлення в громаді	Ціль відновлення - високий рівень і висока якість освіти
Географія проєкту	с. Миколай-Поле Запорізького району Запорізької області

Замовник	Широківська сільська рада
Загальний орієнтовний бюджет проекту Потенційні джерела фінансування	Загальний бюджет 56000 тис грн 10% - 5600 тис грн місцевий бюджет 90% - 50400 тис грн державний бюджет/благодійні кошти/грантові кошти
Орієнтовна тривалість реалізації	12-18 місяців
Способи забезпечення доступності	Враховуючи, що даний об'єкт є щойно виявленим об'єктом культурної спадщини, і підвищити рівень доступності і безбар'єрності можливо лише всередині будівлі, то будуть розширені входні пройоми кабінетів і санвузлів, по можливості прибрані пороги при необхідності на скляних перегородках, дверях будуть наклеєні яскраві вказівники.
Пов'язані проекти	Реставрація замку Вальман за адресою: м.Запоріжжя, вул.Розенталь, 7

БАЗОВИЙ ПРОЄКТ 8



Назва проєкту	Капітальний ремонт об'єкту благоустрою (футбольний майданчик) за адресою: вул. Молодіжна,1 село Петропіль Запорізького району Запорізької області
Мета проєкту	Мета: Підвищення рівня доступу до спортивної розвиваючої інфраструктури жителів села Петропіль шляхом капітального ремонту футбольного майданчика до кінця тривалості проєкту
Опис проєкту	Задля забезпечення права громадян займатися фізичною культурою і спортом, задля реалізації стратегічного напрямку розвитку громади, а саме поляризації здорового способу життя та покращення здоров'я мешканців В рамках даного проєкту планується демонтаж старого покриття, вирівнювання поля, монтаж нового штучного покриття поля, монтаж гумового спеціалізованого покриття для бігових доріжок, монтаж спортивного обладнання, ігрового: ворота, баскетбольні кільця, опори для волейбольної сітки, та вуличних тренажерів для занять спортом, лавок для глядачів та відпочинку. Капітальний ремонт здійснюватиметься з урахуванням всіх санітарних вимог і технічних норм безпеки, з урахуванням норм безбар'єрності і доступності просторів, універсального дизайну об'єктів.
Індикатори результатів вимірювання	1. Сучасний (модернізований) спортивний майданчик з футбольним полем 2. Кількість осіб, які користуються об'єктом спортивної інфраструктури
Реалізовані цілі та напрямки процесу відновлення в громаді	В даному проєкті буде реалізовано 2 цілі відновлення ШСТГ, а сам високий рівень і висока якість освіти та розвинена соціальна сфера та інфраструктура
Географія проєкту	село Петропіль Запорізького району Запорізької області
Замовник	Широківська сільська рада

Загальний орієнтовний бюджет проєкту Потенційні джерела фінансування	Загальний бюджет 4500 тис грн 10% - 450 тис грн місцевий бюджет 90% - 4050 тис грн державний бюджет/благодійні кошти/грантові кошти
Орієнтовна тривалість реалізації	12 місяців
Способи забезпечення доступності	Всі норми щодо доступності простору включені, а саме відповідне покриття, відсутність високих переходів між тротуаром і полем, відповідне маркування і тактильна плитка у зоні відпочинку

БАЗОВИЙ ПРОЄКТ 9



Назва проєкту	Нове будівництво Центру безпеки громадян по вул. Молодіжна с. Петропіль
Мета проєкту	Мета: Підвищення рівня безпеки у Широківській громаді на 50% шляхом нового будівництва Центру безпеки у селі Петропіль до кінця тривалості проєкту
Опис проєкту Технічні рішення Умови, за яких проєкт можна вважати успішним (прогнозовані результати)	<p>В рамках даного проєкту планується нове будівництво безпекового центру у складі якого буде 3 підрозділи: пожежно-рятувальний підрозділ, поліцейський пункт, підрозділ екстреної медичної допомоги. Важливість даного об'єкта полягає в тому, що віддаленість населених пунктів між собою та витягнутість території громади значно сповільнюють час прибуття на місце події відповідних служб екстреного реагування, порушуються часові норми у наданні відповідної допомоги. Будівництво нового Безпекового центру відбувається у відповідності до всіх норм і правил ДБН, з урахуванням Національної стратегії із створення безбар'єрного, керуючись положеннями про доступність, сталу мобільність та універсальний дизайн. Завдяки даному проєкту час доїзду до будь якої точки громади скоротиться до 15-18 хвилин, що значно підвищить рівень безпеки в громаді і відповідає нормам надання допомоги ДСНС.</p> <p>В рамках проєкту передбачено будівництво гаражу на 4 автівки (пожежна, рятувальна, швидкої допомоги та авто поліцейських офіцерів), бомбосховище з туалетом, душем і роздягальною та 2 потужними бетонними ємностями для води; кабінет поліцейського офіцера громади, кімната перемовин на 10 осіб та навчальний клас на 27 осіб де планується проведення занять з протимінної, протипожежної безпеки, безпеки на воді та домедичної допомоги.</p>
Індикатори результатів вимірювання	<ol style="list-style-type: none"> 1. Сучасний, функціонуючий безпековий центр 2. Кількість звернень до відповідних служб і кількість їх виїздів 3. Кількість навчальних заходів, що були проведені

Реалізовані цілі та напрямки процесу відновлення в громаді	Ціль відновлення - безпека
Географія проєкту	село Петропіль, Петропільський старостинський округ, Широківська громада Запорізького району Запорізької області
Замовник	Широківська сільська рада
Загальний орієнтовний бюджет проєкту Потенційні джерела фінансування	Загальний бюджет 12000 тис грн 10% - 1200 тис грн місцевий бюджет 90% - 10800 тис грн державний бюджет/благодійні кошти/грантові кошти
Орієнтовна тривалість реалізації	18 місяців
Способи забезпечення доступності	Нове будівництво відповідає останнім ДБН, а відповідно і нормам стратегії безбар'єрності

БАЗОВИЙ ПРОЄКТ 10



Назва проєкту	Нове будівництво місцевої автоматизованої системи централізованого оповіщення та інформування мешканців населених пунктів Широківської сільської ради Запорізького району Запорізької області
Мета проєкту	Мета: Підвищення рівня безпеки населення 35 населених пунктів Широківської громади шляхом встановлення автоматизованої системи централізованого оповіщення та інформування мешканців до кінця тривалості проєкту
Опис проєкту Технічні рішення Умови, за яких проєкт можна вважати успішним (прогнозовані результати)	В рамках даного проєкту планується встановлення мовного мережевого оповіщення, що включає встановлення приборів для інформування 35 населених пунктів щодо виникнення надзвичайної ситуації, загрози життю чи безпеці жителів. Реалізація даного технічного завдання відбувається у в 2 черги шляхом встановлення гучномовців, 1 черга: с. Широке, с. Августинівка, с. Привітне, с. Світанок, с-ще.Відрадне, с. Веселе, с. Надія, с. Петропіль, с.Зоряне, с.Червоний Яр, с. Володимирівське, с-ще. Сонячне, с.Дніпрельстан, с.Лукашеве, с. Привільне, с. Миколай-Поле, с.Новопетрівка, с. Федорівка, с. Малишівка, с. Зеленопілля та 2 черга: с. Морозівка, с. Яворницьке, с. Нововознесенка, с.Новодніпровка, с. Петропавлівка, с. Дніпрові Хвилі, с.Долинівка, с. Крилівське, с. Івангород, с. Лемшинське, с.Гурського, с. Водяне, с. Ручайівка, с. Придніпровське. Система працює в 2 режимах, автоматичного або ручного здійснюють інформування про небезпеку. Система оповіщення може включатися як у всіх НП одночасно, так і працювати окремо лише у деяких (окремих). Звукові сигнали можуть лунати як безперервно так і періодично. Сигнали можуть бути як у форматі мовних повідомлень, так і у виключно у звуковому форматі. Живлення базової станції може здійснюватися 2 способами, тобто має 2 мережі живлення: існуюча електромережа та резервна - безперебійне джерело живлення.
Індикатори результатів вимірювання	<ol style="list-style-type: none"> 1. Працююча система оповіщення у 35 НП 2. Кількість сигналів (вмикань) на рік

Реалізовані цілі та напрямки процесу відновлення в громаді	Ціль відновлення - безпека
Сектор та код проекту в системі DREAM	Сектор ІТ; ІКТ-інфраструктура
Географія проекту	35 населених пунктів Широківська громада Запорізького району Запорізької області
Замовник	Широківська сільська рада
Загальний орієнтовний бюджет проекту Потенційні джерела фінансування	Загальний бюджет 5000 тис грн 10% - 500 тис грн місцевий бюджет 90% - 4050 тис грн державний бюджет/благодійні кошти/грантові кошти
Орієнтовна тривалість реалізації	12 місяців
Способи забезпечення доступності	Забезпечення доступності шляхом впровадження різних звукових сигналів, як то голос, звук, труба

БАЗОВИЙ ПРОЄКТ 11



Назва проєкту	Реконструкція водопровідних мереж з підключенням абонентів с. Лукашеве Запорізького району Запорізької області
Мета проєкту	Мета: Підвищення рівня доступу до послуги водопостачання для 790 домогосподарств с. Лукашеве шляхом реконструкції водопровідних мереж до кінця тривалості проєкту
Опис проєкту Технічні рішення Умови, за яких проєкт можна вважати успішним (прогнозовані результати)	Вода є критично важливою для життя і здоров'я. Послуга з водопостачання є пріоритетною на стратегічному, тактичному і операційному рівнях. Забезпечення населення безперервним доступом до водопостачання, яке відповідає всім технічним і санітарно-епідеміологічним нормам є обов'язковим. Даний проєкт є частиною великого і масштабного Плану покращення надання послуги з водопостачання на 2021-2025 роки у Широківській громаді Запорізького району Запорізької області. В рамках даного проєкту планується заміна існуючих мереж через їх знос і неналежний стан, оновлення обладнання в колодязях, встановлення запірної, регулюючої та запобіжної арматури для забезпечення ефективної, безпечної та контрольованої роботи системи, а також встановлення лічильників, перепідключення та нове підключення абонентів.
Індикатори результатів вимірювання	<ol style="list-style-type: none"> 1. Кількість домогосподарств забезпечених водою 2. Кількість поривів
Реалізовані цілі та напрямки процесу відновлення в громаді	На рівні відновлення, ціль - безпека
Сектор та код проєкту в системі DREAM	Управління водопостачанням, санітарією та відходами; постачання води
Географія проєкту	с. Лукашеве Запорізького району Запорізької області
Замовник	Широківська сільська рада

Загальний орієнтовний бюджет проєкту	Загальний бюджет 5000 тис грн
Потенційні джерела фінансування	10% - 500 тис грн місцевий бюджет 90% - 4050 тис грн державний бюджет/благодійні кошти/грантові кошти
Орієнтовна тривалість реалізації	12 місяців
Способи забезпечення доступності	Покриття більшої кількості абонентів, забезпечення водою
Пов'язані проєкти	Реконструкція північного групового водогону


БАЗОВИЙ ПРОЄКТ 12



Назва проєкту	Реконструкція дороги за адресою: вул. Будівельників, с. Володимирівське Запорізького район Запорізької області
Мета проєкту	Підвищення рівня безпеки дорожнього руху для жителів с. Володимирівське на 40% шляхом реконструкції дороги по вул. Будівельників до кінця тривалості проєкту
Опис проєкту Технічні рішення Умови, за яких проєкт можна вважати успішним (прогнозовані результати)	Дана дорога, по вулиці Будівельників не відповідає нормам і стандартам дорожнього руху, а відповідно і рівень безпеки руху знижений. Даний проєкт передбачає модернізацію існуючої інфраструктури для забезпечення безпечного та організованого руху транспорту, водіїв, пішоходів, інших учасників руху. Технічні рішення включають реконструкцію асфальтобетонного дорожнього покриття з двома смугами руху, облаштування асфальтобетонної велосипедно-пішохідної доріжки та встановлення технічних засобів регулювання дорожнього руху. Загальна протяжність складає 2029 метрів. Результатом стане реконструйована дорога, яка забезпечує безперервний, плавний і безпечний рух для всіх учасників дорожнього руху, відповідно до діючих нормативів та стандартів. При проведенні реконструкції буде враховано навколишній ландшафт для його максимального збереження.
Індикатори результатів вимірювання	<ol style="list-style-type: none"> 1. Функціонує безпечна дорога 2. Функціонує велосипедно-пішохідна доріжка

Реалізовані цілі та напрямки процесу відновлення в громаді	Ціль даного проєкту - безпека життєдіяльності жителів і гостей громади
Географія проєкту	с. Володимирівське Запорізького району Запорізької області
Замовник	Широківська сільська рада
Загальний орієнтовний бюджет проєкту Потенційні джерела фінансування	Загальний бюджет 97831,854 тис грн 10% - 9783,18 тис грн місцевий бюджет 90% - 88048,67 тис грн державний бюджет/благодійні кошти/грантові кошти
Орієнтовна тривалість реалізації	12 місяців
Способи забезпечення доступності	Безбар'єрність в даному проєкті буде забезпечена шляхом облаштування зручних переходів, з низьким рівнем перепаду висот між дорогою і тротуаром, на переходах буде застосована тактильна плитка, ширина переходів буде збільшена для комфортного пересування маломобільних груп населення.
Пов'язані проєкти	Велопішохідна доріжка з освітленням вул. Будівельників село Володимирівське Запорізького району Запорізької області

БАЗОВИЙ ПРОЄКТ 13



Назва проєкту	Велопішохідна доріжка з освітленням вул. Будівельників село Володимирівське Запорізького району Запорізької області
Мета	Підвищення рівня доступу до сучасної велопішохідної інфраструктури для жителів Широківської громади на 30% шляхом укладання твердого покриття і встановлення додаткового освітлення до кінця тривалості проєкту.
Опис проєкту Технічні рішення Умови, за яких проєкт можна вважати успішним (прогнозовані результати)	<p>В рамках даного проєкту буде підвищено рівень доступу жителів до відповідної велодорожньої та пішохідної інфраструктури. Існуюча дорога не відповідає сучасним нормам велосипедних доріг, саме тому буде здійснено укладання асфальтобетону, зроблено відповідну розмітку і встановлено зовнішнє освітлення із застосуванням енергозберігаючих технологій (сонячні панелі), нанесено відповідну розмітку, облаштовано зелену зону вздовж відповідної ділянки дороги. Всі з'їзди, переходи даної ділянки дороги запроєктовано з урахуванням норма безбар'єрності і зручності пересування МГБ. Загальна протяжність складає 2029 метрів. При проведенні реконструкції буде враховано навколишній ландшафт для його максимального збереження.</p> <p>Проєкт можна вважати успішним за умови завершення всіх будівельних робіт у відповідності до запланованих термінів і бюджету, а також забезпечення безперешкодного та безпечного користування доріжкою для всіх категорій населення. Прогнозовані результати включають підвищення рівня безпеки пішоходів і велосипедистів, а також сприяння розвитку інфраструктури населеного пункту</p>
Індикатори результатів вимірювання	<ol style="list-style-type: none"> 1. Сучасна велопішохідна доріжка протяжністю 2029 метрів. 2. Новий веломаршрут
Реалізовані цілі та напрямки процесу відновлення в громаді	Ціль даного проєкту - безпека життєдіяльності жителів і гостей громади
Географія проєкту	с. Володимирівське, Широківська громада Запорізького району Запорізької області
Замовник	Широківська сільська рада

Загальний орієнтовний бюджет проєкту Потенційні джерела фінансування	Загальний бюджет 5000 тис грн 10% - 500 тис грн місцевий бюджет 90% - 4050 тис грн державний бюджет/благодійні кошти/грантові кошти
Орієнтовна тривалість реалізації	12 місяців
Способи забезпечення доступності	Безбар'єрність в даному проєкті буде забезпечена шляхом встановлення тактильної плитки в місцях перетину велодоріжки з пішохідними переходами, лінія розмежування пішохідної і велодоріжки буде жовтого кольору, що забезпечує її кращу візуалізацію для людей з вадами зору.
Пов'язані проєкти	Реконструкція дороги за адресою: вул. Будівельників, с. Володимирівське Запорізького район Запорізької області

БАЗОВИЙ ПРОЄКТ 14



Назва проєкту	Реконструкція насосної станції технічної води у с. Володимирівське.
Мета	Підвищення рівня доступу до послуги технічного водопостачання 7000 жителів с. Володимирівське і садових кооперативів шляхом реконструкції насосної станції до кінця тривалості проєкту
Опис проєкту Технічні рішення Умови, за яких проєкт можна вважати успішним (прогнозовані результати)	Насосна станція технічної води, реконструкція якої планується в рамках даного проєкту забезпечувала технічною водою с. Володимирівське. Чисельність зареєстрованого населення - 2825, ВПО біля 300 осіб та 27 садових кооперативів, з чисельністю біля 3722 осіб. На теперішній час водогін перебуває в аварійному стані, має чисельні пошкодження, зношеність обладнання і самих мереж більше 75%. В рамках даного проєкту планується декілька етапів, в межах яких відбудеться повна реконструкція станції та мереж водопостачання. На насосній станції відбудеться заміна обладнання, а саме: насосних агрегатів та системи автоматичного контролю; наступним етапом стане повна заміна мереж водопостачання з прокладанням нової мережі (нового трубопроводу) з будівництвом нових колодязів з облаштуванням, а саме: встановлення засувок, контрольних клапанів, повітряних клапанів, дренажних труб, вузлів обліку; заключний етап перепідключення абонентів.
Індикатори результатів вимірювання	1. Функціонує насосна станція технічної води 2. Кількість підключених абонентів, які отримують послугу
Реалізовані цілі та напрямки процесу відновлення в громаді	Ціль відновлення - безпека
Географія проєкту	село Володимирівське разом з садовими кооперативами

Замовник	Широківська сільська рада
Загальний орієнтовний бюджет проекту Потенційні джерела фінансування	Загальний бюджет 45000 тис грн 10% - 4500 тис грн місцевий бюджет 90% - 4050 тис грн державний бюджет/благодійні кошти/грантові кошти
Орієнтовна тривалість реалізації	12 місяців
Способи забезпечення доступності	Забезпечення послугою водопостачання
Пов'язані проекти	

БАЗОВИЙ ПРОЄКТ 15



Назва проекту	Створення індустріального парку на території Широківської громади Запорізької області
Мета	Сприяння економічному розвитку Широківської громади шляхом створення індустріального парку, що забезпечить залучення інвестицій, створення конкурентоспроможних умов для розвитку бізнесу, створення нових робочих місць, збільшення податкових надходжень до місцевого бюджету та підвищення рівня зайнятості населення до кінця реалізації проекту.

<p>Опис проєкту Технічні рішення Умови, за яких проєкт можна вважати успішним (прогнозовані результати)</p>	<p>Проєкт передбачає створення сучасного індустріального парку з повноцінною інженерною та транспортною інфраструктурою для залучення інвесторів, розвитку малого, середнього та великого бізнесу. Парк надаватиме підприємствам можливість розміщення виробничих, логістичних, науково-дослідних та технологічних потужностей.</p> <p>Цей індустріальний парк стане ключовим фактором для залучення інвестицій та підвищення рівня економічного розвитку Широківської громади, створивши конкурентоспроможну платформу для сучасного бізнесу та нові можливості для мешканців громади.</p> <p>Проведення інженерної інфраструктури: Будівництво мереж електропостачання із забезпеченням потужностей для великих виробництв. Підведення водопостачання, водовідведення, системи газопостачання та створення автономної системи енергозабезпечення. Встановлення сучасних телекомунікаційних мереж для забезпечення швидкісного інтернету та цифрових послуг.</p> <p>Розвиток транспортної інфраструктури: Реконструкція існуючих автомобільних доріг та будівництво нових під'їзних шляхів до території парку. Створення вантажних терміналів і логістичного хабу для ефективного транспортування сировини та готової продукції.</p> <p>Будівництво індустріальних об'єктів: Зведення виробничих цехів, складських приміщень, лабораторій та офісних будівель для підприємств-резидентів. Організація зон для наукових досліджень, інноваційних проєктів та технологічних стартапів.</p> <p>Екологічні рішення: Використання енергоефективних технологій та альтернативних джерел енергії (сонячні панелі, системи водопостачання із вторинним використанням води). Озеленення території парку та встановлення систем моніторингу стану навколишнього середовища.</p> <p>Підтримка підприємств: Запровадження пільгових умов оренди для підприємств-резидентів на початкових етапах діяльності. Створення інкубатора для малого та середнього бізнесу з можливістю навчання, консультування й підтримки у розвитку бізнес-стратегій.</p> <p>Індикатори результатів вимірювання Створення щонайменше 500 нових робочих місць протягом перших двох років функціонування парку. Залучення щонайменше 20 підприємств-резидентів до території парку протягом перших 3 років. Залучення прямих інвестицій у розмірі понад 150 млн грн протягом перших 5 років. Збільшення надходжень до місцевого бюджету щонайменше на 20% за рахунок податкових відрахувань. Підвищення рівня зайнятості населення громади та підтримка економічно активного середовища.</p> <p>Індикатори результатів вимірювання Кількість підприємств-резидентів, які розпочали діяльність. Число створених робочих місць і рівень працевлаштованості населення. Обсяг залучених інвестицій у територію громади. Зростання доходів місцевого бюджету від діяльності підприємств. Обсяг виробленої продукції та кількість експортованої продукції.</p>
<p>Індикатори результатів вимірювання</p>	<p>Кількість підприємств-резидентів, які розпочали діяльність у межах парку. Кількість створених робочих місць. Обсяг залучених інвестицій у громаду.</p>

	Додаткові надходження до місцевого бюджету.
Реалізовані цілі та напрямки процесу відновлення в громаді	
Географія проєкту	с.Широке
Замовник	
Загальний орієнтовний бюджет проєкту	120 000 тис. грн
Потенційні джерела фінансування	Орієнтовно 10% (12 000 тис. грн) – місцевий бюджет (розвиток водопостачання). Орієнтовно 90% (108 000 тис. грн) – державний бюджет/грантові кошти/благодійні внески.
Орієнтовна тривалість реалізації	36 місяців
Способи забезпечення доступності	Вільний доступ для бізнесу через прозорі конкурси на резидентство. Зручна логістика для транспортування товарів і сировини. Забезпечення сучасної інженерної інфраструктури для підприємств.
Пов'язані проєкти	Реконструкція системи водопостачання, ремонти дорожнього покриття в населених пунктах громади.

БАЗОВИЙ ПРОЄКТ 16



Назва проєкту	Будівництво соціального житла для внутрішньо переміщених осіб (ВПО) на території Широківської громади Запорізької області
----------------------	---

Мета	<p>Забезпечення гідних умов для проживання внутрішньо переміщених осіб шляхом будівництва доступного соціального житла, що сприятиме інтеграції ВПО у громаду, покращенню соціальної стабільності, зниженню рівня бідності та стимулюванню місцевої економіки до кінця реалізації проєкту.</p> <p>Цей проєкт не лише вирішить проблему житла для внутрішньо переміщених осіб, але й сприятиме розвитку громади шляхом соціальної інтеграції, створення нових робочих місць та покращення якості життя мешканців громади.</p>
Опис проєкту Технічні рішення Умови, за яких проєкт можна вважати успішним (прогнозовані результати)	<p>Проєкт передбачає будівництво сучасного житлового комплексу для ВПО з усією необхідною інфраструктурою, що забезпечить доступ до комфортних умов проживання, соціальних послуг та можливостей для працевлаштування на території Широківської громади.</p> <p>Технічні рішення</p> <p>Будівництво житлових приміщень: Зведення багатоквартирних будинків із загальною місткістю на 200-250 квартир різного типу (1-, 2-, 3-кімнатні). Облаштування інженерних мереж: електропостачання, водопостачання, водовідведення, опалення та газопостачання. Впровадження енергоефективних технологій, включно з утепленням будівель, встановленням сонячних панелей для загальних потреб, системами водозбереження.</p> <p>Супутня інфраструктура: Облаштування прибудинкової території: дитячі та спортивні майданчики, місця для відпочинку та озеленення. Створення паркувальних зон для автомобілів мешканців. Будівництво невеликого медичного пункту та адміністративних приміщень для надання соціальних послуг. Наявність простору для громадської активності: кімнати для зборів, навчальних заходів та спілкування мешканців.</p> <p>Доступність та інклюзія: Забезпечення будівель ліфтами та пандусами для маломобільних груп населення. Наявність окремих квартир, облаштованих для людей з інвалідністю.</p> <p>Екологічні рішення: Використання екологічно чистих будівельних матеріалів. Озеленення території та створення мініпарку поруч з житловим комплексом.</p> <p>Сприяння працевлаштуванню ВПО: Співпраця з місцевими підприємствами для забезпечення робочих місць мешканцям соціального житла. Проведення освітніх програм та курсів підвищення кваліфікації для ВПО.</p>
Індикатори результатів вимірювання	<p>Будівництво 200-250 квартир для ВПО на території громади.</p> <p>Заселення щонайменше 600 осіб, які мають статус внутрішньо переміщених осіб.</p> <p>Забезпечення соціально вразливих груп комфортними умовами для життя.</p> <p>Створення 50-100 робочих місць під час будівництва та на етапі обслуговування житлового комплексу.</p> <p>Підвищення рівня соціальної інтеграції та активності ВПО у житті громади.</p> <p>Рівень задоволеності мешканців умовами проживання (соціальні опитування).</p> <p>Кількість створених робочих місць для ВПО у громаді.</p> <p>Обсяг фінансових надходжень до місцевого бюджету завдяки новим мешканцям громади.</p>
Реалізовані цілі та напрямки процесу відновлення в громаді	
Географія проєкту	<p>Територія Широківської громади Запорізької області, з урахуванням наявної земельної ділянки, зручного доступу до транспортної мережі та необхідної соціальної інфраструктури (школи, лікарні, магазини).</p>

Замовник	Широківська сільська рада
Загальний орієнтовний бюджет проекту	100 000 тис. грн
Потенційні джерела фінансування	10% (10 000 тис. грн) – місцевий бюджет. 90% (90 000 тис. грн) – державний бюджет/гранти/міжнародна технічна допомога.
Орієнтовна тривалість реалізації	24-48 міс
Способи забезпечення доступності	Проведення відкритого конкурсу для прозорого відбору мешканців, що мають статус ВПО. Надання пріоритету соціально вразливим категоріям населення (сім'ї з дітьми, особи з інвалідністю, пенсіонери). Забезпечення прозорої системи управління соціальним житлом через місцеві органи влади.
Пов'язані проекти	Інфраструктурні проекти: будівництво доріг, облаштування транспортного сполучення до нових житлових будівель. Соціальні програми для інтеграції ВПО (освіта, медичне обслуговування, працевлаштування). Створення центрів розвитку громадських ініціатив для підтримки активності мешканців соціального житла. Розробка програм підтримки малого бізнесу серед ВПО для стимулювання підприємницької діяльності.

ДОДАТКОВІ ПРОЄКТИ. КОНЦЕПЦІЯ ПРОЄКТІВ.

Проекти або проєктні ідеї, які перебувають на концептуальній стадії і можуть підтримати реалізацію процесу відновлення громади, реалізацію процесу відновлення громади, щодо яких ми не маємо повної інформації.

ДОДАТКОВИЙ ПРОЄКТ 1	
Завдання/Назва проєкту	Реконструкція багатоквартирного будинку за адресою: вул.Миру, 10 село Августинівка Запорізького району Запорізької області
Сфера застосування	В рамках даного проєкту планується реконструкція багатоквартирного будинку, без змін існуючої площі, без змін існуючих габаритів будівлі, поверховості. Проєкт передбачає систему заходів з термомодернізації багатоквартирного будинку, а саме: утеплення криші із заміною існуючих дерев'яних конструкцій даху, утеплення зовнішнього фасаду (стін), утеплення віконних та дверних укосів; утеплення цоколя вище від планувальної позначки та стін фундаменту нижче ґрунту, заміну всіх інженерних систем, встановлення індивідуальних теплових пунктів (індивідуальне опалення). Виконання оздоблювальних робіт стін, стелі, підлоги. Доступність квартир на першому поверсі для осіб з інвалідністю та для маломобільних груп). Вирівнювання прибудинкової території, а саме доріжок, встановлення пандуса, розширення дверних проїомів в під'їзді, підвищення рівня безбар'єрності прибудинкових територій і житла. Чого хочемо досягти: <ol style="list-style-type: none"> 1. Підвищити рівень безпеки, якості і комфорту життя мешканців 2. Покращити естетика та впорядкованість просторів та будівель
Оперативні інструменти (програми, заходи, проєкти тощо)	Програма розвитку житлово-комунального господарства, соціальної інфраструктури та благоустрою населених пунктів Широкивської територіальної громади Запорізького району Запорізької області на 2022-2024 роки
Індикатор реалізації	Важливим елементом відновлення є стратегія зробити краще ніж було. В рамках даного проєкту ми підвищуємо рівень доступу мешканців і ВПО до доступного соціального житла, яке буде відновлено з урахуванням підвищення рівня доступу для маломобільних груп населення.
Географія проєкту	с. Августинівка, Широкивська громада

ДОДАТКОВИЙ ПРОЄКТ 2	
Завдання/Назва проєкту	Реконструкція багатоквартирного будинку за адресою: вул.Стадіонна, 3 село Володимирівське Запорізького району Запорізької області
Сфера застосування	В рамках даного проєкту планується реконструкція багатоквартирного будинку, без змін існуючої площі, без змін існуючих габаритів будівлі, поверховості. Проєкт передбачає систему заходів з термомодернізації багатоквартирного будинку, а саме: утеплення зовнішнього фасаду (стін), утеплення віконних та дверних укосів; утеплення цоколя вище від планувальної позначки та стін фундаменту нижче ґрунту, заміну всіх інженерних систем, встановлення індивідуальних теплових пунктів (індивідуальне опалення). Виконання оздоблювальних робіт стін, стелі, підлоги. Доступність квартири на першому поверсі для осіб з інвалідністю та для маломобільних груп). Вирівнювання прибудинкової території, а саме доріжок, встановлення пандуса, розширення дверних проїомів в під'їзді, підвищення рівня безбар'єрності прибудинкових територій і житла. Чого хочемо досягти: <ol style="list-style-type: none"> 1. Підвищити рівень безпеки, якості і комфорту життя мешканців 2. Покращити естетика та впорядкованість просторів та будівель

Оперативні інструменти (програми, заходи, проекти тощо)	Програма розвитку житлово-комунального господарства, соціальної інфраструктури та благоустрою населених пунктів Широківської територіальної громади Запорізького району Запорізької області на 2022-2024 роки
Індикатор реалізації	Важливим елементом відновлення є стратегія зробити краще ніж було. В рамках даного проекту ми підвищуємо рівень доступу мешканців і ВПО до доступного соціального житла, яке буде відновлено з урахуванням підвищення рівня доступу для маломобільних груп населення.
Географія проекту	с. Володимирівське Запорізького району Запорізької області

ДОДАТКОВИЙ ПРОЄКТ 3

Завдання/Назва проекту	Реконструкція будівлі Августинівської початкової школи Широківської сільської ради за адресою: вул.Молодіжна, 61 село Августинівка Запорізького району Запорізької області
Сфера застосування	В рамках даного проекту планується зміна функціонального призначення будівлі з закладу освіти на багатоквартирний житловий будинок для ВПО. Також планується серія заходів з метою підвищення рівня безпеки, безбар'єрності просторів, їх якості (комфорту). Передбачено низку заходів з підвищення рівня безбар'єрності, забезпечення безперешкодного пересування МГН на подвір'ї закладу включаючи пониження бортового каменю в місцях перетину тротуарів з проїздами; влаштування пандусу біля головного входу та заміна існуючого покриття ганків на облицювання керамогранітними плитами з антиковзачою поверхнею та антиковзачою смугами, улаштування поручнів, розширенням дверних проїомів. Всередині будівлі буде проведено заміну всіх інженерних комунікацій, на першому поверсі облаштування квартир для МГН, розширення дверних проїомів, вирівнювання підлоги, переходи мають бути без порогів, облаштування стін та стелі. Особливою задачею є облаштування найпростішого укриття для мешканців.
Оперативні інструменти (програми, заходи, проекти тощо)	Програма розвитку житлово-комунального господарства, соціальної інфраструктури та благоустрою населених пунктів Широківської територіальної громади Запорізького району Запорізької області на 2022-2024 роки
Індикатор реалізації	Важливим елементом відновлення є стратегія зробити краще ніж було. В рамках даного проекту ми забезпечуємо доступ до безпечного і безбар'єрного середовища житлових будинків.
Географія проекту	с. Августинівка Запорізького району Запорізької області

ДОДАТКОВИЙ ПРОЄКТ 4

Завдання/Назва проекту	Реконструкція будівлі дошкільного підрозділу Відраднівської гімназії Широківської сільської ради за адресою: вул.Набережна, 4б, селище Відрадне Запорізького району Запорізької області
Сфера застосування	В рамках даного проекту планується проведення зовнішніх та внутрішніх робіт, які будуть спрямовані на підвищення рівня безбар'єрності та енергоефективності закладу, для створення більш комфортного, сучасного середовища для дошкільнят. Приведення будівлі дошкільного підрозділу у відповідність до сучасних норм і стандартів з освітлення, опалення, вентиляції та кондиціонування, пожежної безпеки, оснащення закладу сучасним устаткуванням для розширення можливостей всебічного розвитку дітей, та покращення освітнього процесу. Внутрішні роботи обов'язково включатимуть заміну всіх мереж, тобто труб водопостачання, труб водовідведення, включаючи встановлення сантехніки, яка допомагає економити воду оновлення санітарних вузлів, з облаштуванням санвузлів для осіб з інвалідністю. Обов'язковою є заміна ліній електропостачання з встановленням енергозберігаючих ламп і енергозберігаючого обладнання. Зовнішня частина робіт пов'язана з енергоефективними діями: утеплення фасадів, горища, суміщеного покриття, заміну світлопрозорих конструкцій (вікна, двері) з енергозберігаючим покриттям

	Для забезпечення безбар'єрності просторів буде облаштовано пандус на вході, розширення вхідних дверей до кабінетів, зменшення або прибирання порогів, вирівнювання підлоги, облаштування спеціалізованих санітарних вузлів, роботи всередині будівлі. На подвір'ї - облаштування пішохідних доріжок та тротуарів буде виконано без застосування насипних або крупноструктурних матеріалів.
Оперативні інструменти (програми, заходи, проекти тощо)	Програма розвитку житлово-комунального господарства, соціальної інфраструктури та благоустрою населених пунктів Широківської територіальної громади Запорізького району Запорізької області на 2022-2024 роки
Індикатор реалізації	Важливим елементом відновлення є стратегія зробити краще ніж було. В рамках даного проекту ми: <ol style="list-style-type: none"> 1. Забезпечуємо доступ дітей до безпечного і безперервного освітнього процесу 2. Підвищемо рівень безбар'єрності (доступності) освітніх просторів
Географія проекту	<i>с-ще. Відрадне Запорізького району Запорізької області</i>

ДОДАТКОВИЙ ПРОЄКТ 5

Завдання/Назва проекту	Реконструкція будівлі дошкільного підрозділу Лукашівської гімназії "Мрія" Широківської сільської ради за адресою: пров.Шкільний, 12 село Лукашеве Запорізького району Запорізької області
Сфера застосування	В рамках даного проекту планується проведення зовнішніх та внутрішніх робіт, які будуть спрямовані на підвищення рівня безбар'єрності та енергоефективності закладу, для створення більш комфортного, сучасного середовища для дошкільнят. Приведення будівлі дошкільного підрозділу у відповідність до сучасних норм і стандартів з освітлення, опалення, вентиляції та кондиціонування, пожежної безпеки, оснащення закладу сучасним устаткуванням для розширення можливостей всебічного розвитку дітей, та покращення освітнього процесу. Внутрішні роботи обов'язково включатимуть заміну всіх інженерних мереж, тобто труб водопостачання, труб водовідведення, включаючи встановлення сантехніки, яка допомагає економити воду оновлення санітарних вузлів, з облаштуванням санвузлів для осіб з інвалідністю. Обов'язково є заміна ліній електропостачання з встановленням енергозберігаючих ламп і енергозберігаючого обладнання. Зовнішня частина робіт пов'язана з енергоефективними діями: утеплення фасадів, горища, сумішеного покриття, заміну світлопрозорих конструкцій (вікна, двері) з енергозберігаючим покриттям Для забезпечення безбар'єрності просторів буде облаштовано пандус на вході, розширення вхідних дверей до кабінетів, зменшення або прибирання порогів, вирівнювання підлоги, облаштування спеціалізованих санітарних вузлів, роботи всередині будівлі. На подвір'ї - облаштування пішохідних доріжок та тротуарів буде виконано без застосування насипних або крупноструктурних матеріалів.
Оперативні інструменти (програми, заходи, проекти тощо)	Програма розвитку житлово-комунального господарства, соціальної інфраструктури та благоустрою населених пунктів Широківської територіальної громади Запорізького району Запорізької області на 2022-2024 роки
Індикатор реалізації	Важливим елементом відновлення є стратегія зробити краще ніж було. В рамках даного проекту ми: <ol style="list-style-type: none"> 3. Забезпечуємо доступ дітей до безпечного і безперервного освітнього процесу 4. Підвищемо рівень безбар'єрності (доступності) освітніх просторів
Географія проекту	<i>с. Лукашеве Запорізького району Запорізької області</i>

ДОДАТКОВИЙ ПРОЄКТ 6

Завдання/Назва проекту	Капітальний ремонт найпростішого укриття (підвального приміщення) у будівлі Лукашівської гімназії "Мрія" Широківської сільської ради за адресою: Запорізька область, Запорізький район, село Лукашеве, вул.Молодіжна, 1В
-------------------------------	--

Сфера застосування	Будівля Лукашівської гімназії “Мрія” включає в себе шкільний і дошкільний підрозділи, з загальною потужністю 278 вихованців. Для відновлення освітнього процесу необхідно забезпечити високий рівень безпеки вихованців під час повітряних тривог. Для реалізації безпекових заходів в рамках проекту буде проведено капітальний ремонт найпростішого укриття у відповідності до існуючих норм а саме підвищення експлуатаційних властивостей укриття шляхом виконання ремонтних робіт з заміни інженерних мереж, а саме електропроводки, водопостачання, водовідведення, заміна вентиляції, виконання оздоблювальних робіт стін, стелі та підлоги облаштування санітарної кімнати в укритті і медичного пункту), підвищення доступності до укриття для МГН, збільшення площі та створення освітнього простору на базі укриття, для якого буде придбано необхідне обладнання та меблі.
Оперативні інструменти (програми, заходи, проекти тощо)	Програма розвитку житлово-комунального господарства, соціальної інфраструктури та благоустрою населених пунктів Широківської територіальної громади Запорізького району Запорізької області на 2022-2024 роки
Індикатор реалізації	<ol style="list-style-type: none"> 1. Відновлення освітнього процесу для 278 вихованців 2. Підвищення рівня безбар'єрності в навчанні
Географія проекту	с. Лукашеве Запорізького району Запорізької області

ДОДАТКОВИЙ ПРОЄКТ 7

Завдання/Назва проекту	Нове будівництво укриття (ПРУ/сховища) в Петропільському ліцеї за адресою: Запорізька область, Запорізький район, село Петропіль, вул.Молодіжна, 1
Сфера застосування	<p>На сьогодні на території Широківської сільської ради доступні дистанційна та змішана форми навчання. Такий стан речей має сильний вплив на здоров'я, всебічний розвиток і соціалізацію всіх набувачів освітнього процесу, як школярів так і дошкільнят. Технічним рішенням вирішення даної проблематики є нове будівництво укриття (ПРУ сховища) на території Петропільського ліцею. Реалізація проекту створить безпечні умови навчання та викладання в освітньому середовищі, комфортну міжособистісну взаємодію, що сприятиме емоційному благополуччю учасників освітнього процесу; допоможе убезпечити учасників освітнього процесу від непередбачуваних подій, спричинених військовою агресією російської федерації проти України, а також надасть можливість безперешкодної реалізації права на освіту та належні, безпечні і здорові умови навчання та викладання. Окрім того, даний проект буде унікальним в своїй ідеї та реалізації на території, та у Запорізькому регіоні загалом.</p> <p>Даним проектом передбачається нове будівництво протирадіаційного укриття для найбільшого (опорного) освітнього закладу територіальної громади - Петропільського ліцею. Реалізація даного проекту сприятиме забезпеченню безперебійного освітнього процесу на території, створення нового сучасного, а головне безпечного освітнього середовища для 200 осіб. Будівництво буде здійснено з урахуванням всіх ДБН, із забезпеченням всіх рівнів безбар'єрності простору, включаючи всі санітарно технічні норми. Доступність буде забезпечено не тільки всередині закладу, але й на подвір'ї.</p>
Оперативні інструменти (програми, заходи, проекти тощо)	Програма розвитку житлово-комунального господарства, соціальної інфраструктури та благоустрою населених пунктів Широківської територіальної громади Запорізького району Запорізької області на 2022-2024 роки
Індикатор реалізації	<ol style="list-style-type: none"> 1. Кількість учнів, що навчаються офлайн 2. Кількість викладачів, які проводять навчання в закладі 3. Новий безпечний заклад освіти
Географія проекту	с. Петропіль Запорізького району Запорізької області. Розповсюдження ефекту на 14 НП громади

ДОДАТКОВИЙ ПРОЄКТ 8	
Завдання/Назва проєкту	Капітальний ремонт харчоблоку Петропільського ліцею Широківської сільської ради Запорізького району Запорізької області за адресою: Запорізька область, Запорізький район, село Петропіль, вул.Молодіжна, 1
Сфера застосування	Петропільський ліцей - опорний освітній заклад громади, підвіз дітей здійснюється з 14 НП, але планується збільшення цієї цифри до 40. Забезпечення дітей безпечним і здоровим харчуванням є не тільки обов'язком, але й запорукою здорового розвитку дітей. Обладнання харчоблоку застарілі потребують заміни на більш безпечне, енергоефективне, те, що дозволяє економити час на приготуванні і роздачі залишаючи страви теплими і смачними. Вентиляційне обладнання також потребує заміни для забезпечення більш ефективної вентиляції приміщення харчоблоку. Модернізація харчоблоку Петропільського ліцею з використанням новітніх технологічних процесів, покращення показників енергоефективності та дотримання принципів системи НАССР шляхом виконання капітального ремонту. Даним проєктом пропонується модернізація всього харчоблоку Петропільського ліцею загальною площею 397 м2, шляхом капітального ремонту, а також для заміни застарілого обладнання харчоблоку. Даним проєктом передбачено: заміна складу підлоги (до основи), оздоблення стін і стелі; ремонт, утеплення фасадів цокольної частини будівлі; заміна вікон і дверей (внутрішніх, зовнішніх); підсилення кладки стін і місцях збільшення висоти дверного прорізу; ремонт прямиків та заміна їх покриття; ремонт зовнішніх металевих сходів; заміна вимощення. Повна заміна вентиляції. Повна заміна теплового обладнання.
Оперативні інструменти (програми, заходи, проєкти тощо)	Програма розвитку житлово-комунального господарства, соціальної інфраструктури та благоустрою населених пунктів Широківської територіальної громади Запорізького району Запорізької області на 2022-2024 роки
Індикатор реалізації	<ol style="list-style-type: none"> 1. Кількість осіб які отримують харчування 2. Покращенні умови праці для персоналу
Географія проєкту	с. Петропіль, Запорізького району Запорізької області

ДОДАТКОВИЙ ПРОЄКТ 9	
Завдання/Назва проєкту	Капітальний ремонт приміщення спортивного залу Петропільського ліцею Широківської сільської ради Запорізького району Запорізької області за адресою: Запорізька область, Запорізький район, село Петропіль, вул.Молодіжна, 1
Сфера застосування	Петропільський ліцей є опорним закладом освіти, підвіз дітей з 14 населених пунктів громади, з 2024 року цю цифру планується збільшити до 40 населених пунктів, в тому числі суміжних громад. Фізична культура і спорт відіграють вагомий роль у формуванні фізично здорового покоління. Спортивний зал ліцею не сучасний і не модернізований, був облаштований за часів будівництва школи і потребує ремонту і оновлення обладнання, адже проводити навчальні заняття та тренування на належному рівні на наявній базі, проводити спортивні ігри та змагання, організовувати активне дозвілля учнів громади неможливо. Таким чином задля забезпечення оптимальних умов навчально-виховного процесу, зокрема в частині організації фізичного виховання та масового спорту, для учнів Широківської громади даним проєктом пропонується капітальний ремонт приміщення спортивного залу опорного закладу освіти громади - Петропільського ліцею. Проєктом передбачено створення умов для якісного фізичного виховання дітей та молоді в сільській місцевості, реалізації стратегічного напрямку щодо популяризації здорового способу життя та покращення здоров'я мешканців громади. Заходи, що будуть реалізовані в рамках проєкту: Заміна внутрішніх мереж каналізації, внутрішні оздоблювальні роботи стін і стелі, ремонт покриття підлоги, заміна вікон, монтаж спортивного обладнання.
Оперативні інструменти (програми, заходи, проєкти тощо)	Програма розвитку житлово-комунального господарства, соціальної інфраструктури та благоустрою населених пунктів Широківської територіальної громади Запорізького району Запорізької області на 2022-2024 роки
Індикатор реалізації	<ol style="list-style-type: none"> 1. Кількість проведених занять 2. Кількість функціонуючих гуртків

Географія проєкту	с. Петропіль Запорізького району Запорізької області
--------------------------	--

ДОДАТКОВИЙ ПРОЄКТ 10	
Завдання/Назва проєкту	Капітальний ремонт будівлі Лукашівської гімназії "Мрія" зі встановленням автоматизованої адресної системи протипожежного захисту за адресою: пров.Шкільний, 12 село Лукашеве Запорізького району Запорізької області
Сфера застосування	<p>Задля забезпечення права на освіту у даному проєкті пропонується здійснення капітального ремонту у будівлі Лукашівської гімназії "Мрія", а саме приведення будівлі гімназії у відповідність до сучасних норм і стандартів з освітлення, опалення, вентиляції та кондиціонування, пожежної безпеки, оснащення закладу сучасним устаткуванням для розширення можливостей всебічного розвитку дітей, та покращення освітнього процесу. Проєктом передбачено проведення зовнішніх та внутрішніх робіт, які будуть спрямовані на підвищення рівня безбар'єрності, енергоефективності та протипожежної безпеки закладу, для створення більш комфортного, безпечного та сучасного середовища гімназистів. Всі будівельні роботи будуть виконані у відповідності до проєктної документації, а відповідно з урахуванням існуючих ДБНів. Внутрішні роботи обов'язково включатимуть заміну всіх мереж, тобто труб водопостачання, труб водовідведення, включаючи встановлення сантехніки, яка допомагає економити воду, оновлення санітарних вузлів, з облаштуванням санвузлів для МГН. Обов'язковою є заміна ліній електропостачання з встановленням енергозберігаючих ламп і енергозберігаючого обладнання. Зовнішня частина робіт пов'язана з енергоефективними діями: утеплення фасадів, горища, суміщеного покриття, заміну світлопрозорих конструкцій (вікна, двері) з енергозберігаючим покриттям</p> <p>Для забезпечення безбар'єрності просторів буде облаштовано пандус на вході, розширення вхідних дверей до кабінетів, зменшення або прибирання порогів, вирівнювання підлоги - роботи всередині будівлі. На подвір'ї: облаштування пішохідних доріжок та тротуарів буде виконано без застосування насипних або крупноструктурних матеріалів.</p> <p>Цим проєктом ми хочемо досягти більш сталого розвитку нашої громади, громади комфортної для людей, громади, яка вже зараз піклується про майбутнє, якщо дивитись масштабно, бо якість і доступність освітніх послуг є пріоритетною на рівні громади, області, держави, ЄС на рівні стратегій розвитку і додатково розроблених і прийнятих програм. А якщо повернутись на рівень проєкту, то покращення умов освітнього процесу, його осучаснення дає кращі результати.</p>
Оперативні інструменти (програми, заходи, проєкти тощо)	Програма розвитку житлово-комунального господарства, соціальної інфраструктури та благоустрою населених пунктів Широківської територіальної громади Запорізького району Запорізької області на 2022-2024 роки
Індикатор реалізації	<ol style="list-style-type: none"> 1. Кількість занять проведених у закладі освіти 2. Кількість здобувачів і надавачів освітньої послуги
Географія проєкту	Село Лукашеве, Запорізького району, Запорізької області

ДОДАТКОВИЙ ПРОЄКТ 11	
Завдання/Назва проєкту	Капітальний ремонт зовнішніх стін хірургічного корпусу літера 3, 3' з термомодернізацією та благоустроєм прилеглої території по вул.Лікарняній, 18 в м.Запоріжжя
Сфера застосування	Будівля хірургічного відділення побудована більше 100 років тому але й досі у відділенні проводять операції і отримують допомогу більш як 900 осіб на рік. З метою збереження будівлі та призупинення процесів руйнації з продовження строку роботи відділення, з метою підвищення енергоефективності будівлі в рамках даного проєкту буде здійснено капітальний ремонт зовнішніх стін хірургічного корпусу з термомодернізацією та благоустроєм прилеглої до будівлі території. Проєкт включає посилення зовнішніх стін, фундаменту, їх утеплення. Облаштування пішохідних доріжок та тротуарів буде виконано без застосування насипних або крупноструктурних матеріалів.

Оперативні інструменти (програми, заходи, проекти тощо)	Програма розвитку житлово-комунального господарства, соціальної інфраструктури та благоустрою населених пунктів Широківської територіальної громади Запорізького району Запорізької області на 2022-2024 роки
Індикатор реалізації	1. Енергоефективна будівля 2. Кількість пацієнтів
Географія проекту	м. Запоріжжя, вул Лікарняна, 18

ДОДАТКОВИЙ ПРОЄКТ 12

Завдання/Назва проекту	Нове будівництво адміністративної будівлі за адресою: вул. Весняна, с-ще Сонячне Запорізького району Запорізької області.
Сфера застосування	Адміністративна будівля - багатофункціональна будівля, яка забезпечує потреби громади. На першому поверсі розташовані приміщення для розвитку інтелектуального та фізичного напрямків, на другому — адміністративна частина. На першому поверсі буде розміщено спортивну залу з роздягальнями, кімнату для діяльності молодіжної ради, 2 кімнати для творчості, укриття. На другому поверсі буде розміщено адміністративні кабінети, переговорну. Проект розроблено у відповідності до всіх норм безпеки, санітарно технічних норм, враховуючи норми національної стратегії із створення безбар'єрного простору. Територія навколо буді також буде облаштована із урахуванням всіх вищезазначених норм та правил.
Оперативні інструменти (програми, заходи, проекти тощо)	Програма розвитку житлово-комунального господарства, соціальної інфраструктури та благоустрою населених пунктів Широківської територіальної громади Запорізького району Запорізької області на 2022-2024 роки
Індикатор реалізації	1. Нова адміністративна будівля, що має універсальний дизайн 2. Кількість набувачів послуг
Географія проекту	с. Сонячне Запорізького району Запорізької області

ДОДАТКОВИЙ ПРОЄКТ 13

Завдання/Назва проекту	Реконструкція будинку культури за адресою: вул.Центральна, 18 село Лукашеве Запорізького району Запорізької області
Сфера застосування	Будинок культури у с. Лукашеве це двоповерхова будівля з актовим залом і сценою. Заклад забезпечує реалізацію права населення на отримання доступу до культурних та адміністративних послуг. На базі закладу функціонує бібліотека, здійснює свою діяльність староста і реєстратор ЦНАПу, кімната творчості використовується не тільки для проведення майстер класів з прикладного мистецтва, ігри на музичних інструмента, акторської майстерності але й занять фізичною культурою в тому числі. Перший поверх відремонтовано, заклад адаптовано для доступу МГН, встановлено пандус на вході, розширено двері пройоми, облаштовано санітарною кімнатою з урахуванням потреб МГН. Другий поверх, актовий зал потребують ремонту, сама будівля потребує збільшення рівня енергоефективності та заміни даху. В рамках проекту буде здійснено утеплення фасадів будівлі та цоколю, заміна даху з утепленням, проведено внутрішні роботи на 2 поверсі будівлі та актовому залі з облаштування підлоги, стін та стелі, проведено заміну меблів та устаткування.
Оперативні інструменти (програми, заходи, проекти тощо)	Програма розвитку житлово-комунального господарства, соціальної інфраструктури та благоустрою населених пунктів Широківської територіальної громади Запорізького району Запорізької області на 2022-2024 роки
Індикатор реалізації	1. Кількість осіб які отримали послуги 2. Кількість проведених заходів 3. Енергоефективна будівля

Географія проєкту	с. Лукашеве Запорізького району Запорізької області
--------------------------	---

ДОДАТКОВИЙ ПРОЄКТ 14	
Завдання/Назва проєкту	Реконструкція будинку культури за адресою: вул.Центральна, 2 село Широке Запорізького району Запорізької області
Сфера застосування	Будинок культури у с. Лукашеве це двоповерхова будівля з актовим залом і сценою. Заклад забезпечує реалізацію права населення на отримання доступу до культурних та адміністративних послуг. На базі закладу функціонує бібліотека, здійснює свою діяльність староста і реєстратор ЦНАПу, пункт Незламності, кімната творчості використовується не тільки для проведення майстер класів з прикладного мистецтва, ігри на музичних інструмента, акторської майстерності але й занять фізичною культурою в тому числі. Перший поверх відремонтовано, заклад адаптовано для доступу МГН, встановлено пандус на вході, розширено двері пройми, облаштовано санітарною кімнатою з урахуванням потреб МГН. Другий поверх, актовий зал потребують ремонту, сама будівля потребує збільшення рівня енергоефективності. В рамках проєкту буде здійснено утеплення фасадів будівлі та цоколю, заміна даху з утепленням, проведено внутрішні роботи на 2 поверсі будівлі та актовому залі з облаштування підлоги, стін та стелі, проведено заміну меблів та устаткування.
Оперативні інструменти (програми, заходи, проєкти тощо)	Програма розвитку житлово-комунального господарства, соціальної інфраструктури та благоустрою населених пунктів Широківської територіальної громади Запорізького району Запорізької області на 2022-2024 роки
Індикатор реалізації	<ol style="list-style-type: none"> 1. Кількість осіб які отримали послуги 2. Кількість проведених заходів 3. Енергоефективна будівля
Географія проєкту	с. Широке Запорізького району Запорізької області

ДОДАТКОВИЙ ПРОЄКТ 15	
Завдання/Назва проєкту	Реставрація замку Вальман за адресою: м.Запоріжжя, вул.Розенталь, 7
Сфера застосування	Замок Катерини Вальман є щойно виявленим об'єктом культурної спадщини. Будівлю збудовано переселенцями, німцями-менонитами, які вдихнули життя у наш край. Даний об'єкт потребує проведення реставраційних робіт для відновлення і збереження об'єкту. Просадка фундаменту і тріщини на стінах вказують на поступову руйнацію будівлі. В рамках проєкту плануються заходи, що спрямовані на зміцнення ґрунту, зміцнення несучої основи будівлі та несучих конструкцій, реставрацію фасаду будівлі. Внутрішні роботи включатимуть посилення несучих конструкцій, вирівнювання підлоги, ремонт стін, стелі, утеплення даху. Всі можливі заходи по утепленню будівлі, збільшення її енергоефективності і екологічності, безбар'єрності будуть здійснені у відповідності до існуючих норм і включені в технічне завдання при підготовці ПКД.
Оперативні інструменти (програми, заходи, проєкти тощо)	Програма розвитку житлово-комунального господарства, соціальної інфраструктури та благоустрою населених пунктів Широківської територіальної громади Запорізького району Запорізької області на 2022-2024 роки
Індикатор реалізації	<ol style="list-style-type: none"> 1. Кількість відвідувачів 2. Будівля замку, що зберегла свою унікальність, автентичність та ще багато років буде безпечно стояти.
Географія проєкту	м. Запоріжжя, вул Розенталь, 7

ДОДАТКОВИЙ ПРОЄКТ 16	
-----------------------------	--

Завдання/Назва проєкту	Капітальний ремонт об'єкту благоустрою (футбольного майданчика) за адресою: вул.Перемоги, 2 селище Відрадне Запорізького району Запорізької області
Сфера застосування	Селище Відрадне один з найбільших населених пунктів громади, який нараховує 1375 осіб з числа місцевого населення та 335 осіб з числа ВПО, 13 садових кооперативів, які мають 1268 діючих ділянок для ведення садівництва. Задля забезпечення права громадян займатися фізичною культурою і спортом, задля реалізації стратегічного напрямку розвитку громади, а саме поляризації здорового способу життя та покращення здоров'я мешканців В рамках даного проєкту планується демонтаж старого покриття, вирівнювання поля, монтаж нового штучного покриття поля, монтаж гумового спеціалізованого покриття для бігових доріжок, монтаж спортивного обладнання, ігрового: ворота, баскетбольні кільця, опори для волейбольної сітки, та вуличних тренажерів для занять спортом, лавок для глядачів та відпочинку. Капітальний ремонт здійснюватиметься з урахуванням всіх санітарних вимог і технічних норм безпеки, з урахуванням норм безбар'єрності і доступності просторів, універсального дизайну об'єктів.
Оперативні інструменти (програми, заходи, проєкти тощо)	Програма розвитку житлово-комунального господарства, соціальної інфраструктури та благоустрою населених пунктів Широківської територіальної громади Запорізького району Запорізької області на 2022-2024 роки
Індикатор реалізації	1. Кількість відвідувачів 2. Кількість проведених заходів
Географія проєкту	с-ще. Відрадне Запорізького району Запорізької області

ДОДАТКОВИЙ ПРОЄКТ 17

Завдання/Назва проєкту	Реконструкція насосної станції питної води з прокладанням водопроводу у селищі Відрадне Запорізького району Запорізької області
Сфера застосування	Насосна станція села Відрадне забезпечує критично важливою послугою водопостачання мешканців селища Відрадне, а це 1375 місцевого населення, 335 осіб з числа ВПО, та 13 садових кооперативів, які мають 1268 діючих ділянок для ведення садівництва. Стан обладнання на насосній станції незадовільний і станція потребує реконструкції. В рамках даного проєкту планується заміна водогону, заміну насосних агрегатів, електронного контрольно-пускового обладнання, заміну засувок, підключення автоматизованої системи резервного електрозабезпечення. Також в рамках проєкту планується заміна обладнання в старих колодязях та облаштування нових. Планові роботи передбачають заміну або встановлення засувок, контрольних клапанів, повітряних клапанів, дренажів труб та встановлення приладів обліку, підключення абонентів. Ці заходи забезпечать ефективну, безпечну та контрольовану роботу системи водопостачання, дозволить оперативно реагувати на зміни тиску, запобігти аваріям, мати доступ до якісної безперебійної послуги з водопостачання, якісної, що відповідає всім санітарним нормам.
Оперативні інструменти (програми, заходи, проєкти тощо)	Програма розвитку житлово-комунального господарства, соціальної інфраструктури та благоустрою населених пунктів Широківської територіальної громади Запорізького району Запорізької області на 2022-2024 роки
Індикатор реалізації	1. Насосна станція з можливістю автономного функціонування 2. Кількість абонентів, що мають безперебійний доступ до послуги водопостачання
Географія проєкту	Селище Відрадне Запорізького району Запорізької області

ДОДАТКОВИЙ ПРОЄКТ 18

Завдання/Назва проєкту	Нове будівництво насосної станції у селі Широке з прокладанням водопровідної мережі від села Лукашеве до села Широке Запорізького району Запорізької області
-------------------------------	--

Сфера застосування	Насосна станція у селі Широке, центральній садибі громади, зможе забезпечує критично важливою послугою водопостачання мешканців села Широке, а це 1010 осіб з числа місцевих жителів, 380 осіб з числа ВПО. Зараз в селі відсутнє централізоване водопостачання і є тільки підвіз води КП “Благодсервіс Широківської громади”. Нове будівництво насосної станції є критично важливими для забезпечення безперебійного водопостачання в населеному пункті, та дозволяє забезпечити мешканців якісною питною водою і відповідними санітарними умовами. В рамках даного проєкту планується прокладання нового водогону з насосної села Лукашеве до насосної села Широке. Проєкт передбачає будівництво насосної станції в с. Широке з встановленням відповідного обладнання, насосних агрегатів, електронного контрольно-пускового обладнання, засувки, підключення автоматизованої системи резервного електрозабезпечення. Також в рамках проєкту планується будівництво нових колодязів та їх облаштування засувками, які допоможуть контролювати потік води, контрольних клапанів для контролю і підтримання потрібного тиску, повітряних клапанів для випуску повітря з системи і запобігання утворенню повітряних пробок, дренажів труб для відводу або спуску води за необхідності та встановлення вузлів обліку для підключення абонентів, домогосподарств с. Широке та контролю споживання води. Ці заходи забезпечують ефективну, безпечну та контрольовану роботу системи водопостачання, дозволить оперативно реагувати на зміни тиску, запобігти аваріям, мати доступ до якісної безперебійної послуги з водопостачання.
Оперативні інструменти (програми, заходи, проєкти тощо)	Програма розвитку житлово-комунального господарства, соціальної інфраструктури та благоустрою населених пунктів Широківської територіальної громади Запорізького району Запорізької області на 2022-2024 роки
Індикатор реалізації	<ol style="list-style-type: none"> 1. Нова насосна станція у с. Широке 2. Кількість нових підключених абонентів до послуги водопостачання
Географія проєкту	с. Широке Запорізького району Запорізької області

ДОДАТКОВИЙ ПРОЄКТ 19

Завдання/Назва проєкту	Реконструкція насосної станції питної води у селі Петропіль Запорізького району Запорізької області
Сфера застосування	Насосна станція села Петропіль забезпечує критично важливою послугою водопостачання мешканців села Петропіль, Веселе і Надія, а це загалом 955 осіб з числа місцевого населення, 375 осіб з числа ВПО. Стан обладнання на насосній станції незадовільний і станція потребує реконструкції. В рамках даного проєкту планується заміна водогону, заміну насосних агрегатів, електронного контрольно-пускового обладнання, заміну засувки, підключення автоматизованої системи резервного електрозабезпечення. Також в рамках проєкту планується заміна обладнання в старих колодязях та облаштування нових. Планові роботи передбачають заміну або встановлення засувки, контрольних клапанів, повітряних клапанів, дренажів труб та встановлення приладів обліку, підключення абонентів. Ці заходи забезпечують ефективну, безпечну та контрольовану роботу системи водопостачання, дозволить оперативно реагувати на зміни тиску, запобігти аваріям, мати доступ до якісної безперебійної послуги з водопостачання, якісної, що відповідає всім санітарним нормам
Оперативні інструменти (програми, заходи, проєкти тощо)	Програма розвитку житлово-комунального господарства, соціальної інфраструктури та благоустрою населених пунктів Широківської територіальної громади Запорізького району Запорізької області на 2022-2024 роки
Індикатор реалізації	<ol style="list-style-type: none"> 1. Кількість абонентів, які мають безперебійний доступ до послуги з водопостачання 2. Кількість нових абонентів
Географія проєкту	с. Петропіль, с. Веселе, с. Надія Запорізького району Запорізької області

ДОДАТКОВИЙ ПРОЄКТ 20

Завдання/Назва проєкту	Нове будівництво насосної станції питної води у селі Миколай-Поле Запорізького району Запорізької області
-------------------------------	---

Сфера застосування	Насосна станція у селі Миколай-Поле зможе забезпечити критично важливою послугою водопостачання мешканців села Миколай-Поле, а це 816 осіб з числа місцевих жителів, 102 осіб з числа ВПО. Зараз в селі відсутнє централізоване водопостачання і є тільки підвіз води КУ “Благодсервіс Широківської громади”. Нове будівництво насосної станції є критично важливими для забезпечення безперебійного водопостачання в населеному пункті, та дозволяє забезпечити мешканців якісною питною водою і відповідними санітарними умовами. В рамках даного проекту планується прокладання нового водогону з насосної села Миколай-Поле до насосної, що буде збудована у селі Миколай-Поле. Проект передбачає будівництво насосної станції в с. Миколай-Поле з встановленням відповідного обладнання, насосних агрегатів, електронного контрольно-пускового обладнання, засувок, підключення автоматизованої системи резервного електрозабезпечення. Також в рамках проекту планується будівництво нових колодязів та їх облаштування засувками, які допоможуть контролювати потік води, контрольних клапанів для контролю і підтримання потрібного тиску, повітряних клапанів для випуску повітря з системи і запобігання утворенню повітряних пробок, дренажів труб для відводу або спуску води за необхідності та встановлення вузлів обліку для підключення абонентів, домогосподарств с. Миколай-Поле та контролю споживання води. Ці заходи забезпечують ефективну, безпечну та контрольовану роботу системи водопостачання, дозволить оперативно реагувати на зміни тиску, запобігти аваріям, мати доступ до якісної безперебійної послуги з водопостачання для місцевих жителів.
Оперативні інструменти (програми, заходи, проекти тощо)	Програма розвитку житлово-комунального господарства, соціальної інфраструктури та благоустрою населених пунктів Широківської територіальної громади Запорізького району Запорізької області на 2022-2024 роки
Індикатор реалізації	1. Нова функціонуюча насосна станція у с. Миколай-Поле 2. Кількість нових абонентів
Географія проекту	с. Миколай-Поле Запорізького району Запорізької області

ДОДАТКОВИЙ ПРОЄКТ 21	
Завдання/Назва проекту	Реконструкція будівлі котельної та системи опалення зі встановленням котла на альтернативному виді палива з заміною теплової мережі за адресою: вул.Молодіжна, б.63, с.Августинівка Запорізького району Запорізької області. Коригування
Сфера застосування	Котельня за відповідною адресою забезпечує послугою теплопостачання заклад загальної середньої освіти Августинівська початкова школа, заклад включає в себе 2 підрозділи: початкову школу і дитячий садок, загальна потужність будівлі 596 набувачів освіти, без урахування надавачів освіти і технічного персоналу. Заклад освіти збудовано за радянських часів, заходи з енергоефективності не передбачались. Даним проектом передбачено покращення послуги з теплопостачання закладу освіти шляхом встановлення сучасного котла на альтернативному паливі, заміна тепломереж та їх теплоізоляція, часткова заміна радіаторів у самій будівлі для підвищення ефективності та надійності теплопостачання в Августинівському закладі загальної середньої освіти. Проект дозволить знизити витрати на експлуатацію та зменшити негативний вплив на навколишнє середовище. Проект встановлення котелені спрямований на оновлення та модернізацію теплових потужностей закладу для покращення якості теплопостачання. Впровадження в роботу дозволить оперативно реагувати на сезонні потреби та забезпечити стабільне теплопостачання у випадках надзвичайних ситуацій. Реалізація проекту надасть можливість підвищити рівень комфорту, безпеки, а відповідно і якості навчального процесу і перебування набувачів освіти у закладі.
Оперативні інструменти (програми, заходи, проекти тощо)	Програма розвитку житлово-комунального господарства, соціальної інфраструктури та благоустрою населених пунктів Широківської територіальної громади Запорізького району Запорізької області на 2022-2024 роки
Індикатор реалізації	1. Модернізована система теплопостачання 2. Встановлено і підключено котел на альтернативному паливі 3. Кількість набувачів освіти, які отримують покращену послугу теплопостачання
Географія проекту	с. Августинівка Запорізького району Запорізької області

ДОДАТКОВИЙ ПРОЄКТ 22	
Завдання/Назва проєкту	Реконструкція будівлі котельної та системи опалення зі встановленням котла на альтернативному виді палива з заміною теплової мережі за адресою: вул.Перемоги, б.3б, с.Відрадне Запорізького району Запорізької області. Коригування
Сфера застосування	Відраденська гімназія та її дошкільний підрозділ, дитячий садок мають спільну систему тепlopостачання. Загальна потужність закладів - 440 набувачів шкільної і дошкільної освіти. Заклади збудовано за радянських часів, коли заходи з енергоефективності не передбачались. Даним проєктом передбачено покращення послуги з тепlopостачанням закладів освіти шляхом встановлення сучасного котла на альтернативному паливі, заміни тепломереж та їх теплоізоляцією, частковою заміною радіаторів у самій будівлі для підвищення ефективності та надійності тепlopостачання в Відраденській гімназії та дошкільному підрозділі Відраденської гімназії освіти. Проєкт дозволить знизити витрати на експлуатацію та зменшити негативний вплив на навколишнє середовище. Проєкт встановлення котелені спрямований на оновлення та модернізацію теплових потужностей закладу для покращення якості тепlopостачання. Впровадження в роботу дозволить оперативно реагувати на сезонні потреби та забезпечити стабільне тепlopостачання у випадках надзвичайних ситуацій. Реалізація проєкту надасть можливість підвищити рівень комфорту, безпеки, а відповідно і якості навчального процесу і перебування набувачів освіти у закладі.
Оперативні інструменти (програми, заходи, проєкти тощо)	Програма розвитку житлово-комунального господарства, соціальної інфраструктури та благоустрою населених пунктів Широкивської територіальної громади Запорізького району Запорізької області на 2022-2024 роки
Індикатор реалізації	1. Модернізована система тепlopостачання 2. Встановлено і підключено котел на альтернативному паливі 3. Кількість набувачів освіти, які отримують покращену послугу тепlopостачання
Географія проєкту	с. Відрадне Запорізького району Запорізької області

ДОДАТКОВИЙ ПРОЄКТ 23	
Завдання/Назва проєкту	Будівництво зовнішніх мереж водовідведення багатоквартирного житлового будинку №4 по вул. Набережній в селищі Відрадне Запорізького району Запорізької області
Сфера застосування	Даний багатоквартирний житловий будинок будувався за радянських часів і не має системи водовідведення. З метою підвищення якості життя мешканців та задля їх забезпечення відповідними санітарно-гігієнічними умовами життя в рамках проєкту буде здійснено будівництво зовнішніх мереж водовідведення з підключено до послуги автономної каналізації мешканців житлового будинку. Проєкт включає створення системи автономної каналізації BioSeptik для очищення стічних вод житлових будинків. Дана система забезпечує ефективне очищення стічних вод до їх виведення у ґрунт або дренаж і таким чином мінімізується вплив на навколишнє середовище. Заходи проєкту: випуск каналізації з будинку з улаштуванням контрольного колодязя; монтування і встановлення зовнішніх мереж самопливної каналізації; будівництво і облаштування автономної каналізації BIOSEPTIK 30.
Оперативні інструменти (програми, заходи, проєкти тощо)	Програма розвитку житлово-комунального господарства, соціальної інфраструктури та благоустрою населених пунктів Широкивської територіальної громади Запорізького району Запорізької області на 2022-2024 роки
Індикатор реалізації	1. Функціонуюча система водовідведення 2. Кількість абонентів, які підключені до автономної системи каналізації.
Географія проєкту	Селище Відрадне Запорізького району Запорізької області

ДОДАТКОВИЙ ПРОЄКТ 24	
Завдання/Назва проєкту	Будівництво зовнішніх мереж водовідведення багатоквартирного житлового будинку №3 по вул. Набережній в селищі Відрадне Запорізького району Запорізької області
Сфера застосування	Даний багатоквартирний житловий будинок будувався за радянських часів і не має системи водовідведення. З метою підвищення якості життя мешканців та задля їх забезпечення відповідними санітарно-гігієнічним умовами життя в рамках проєкту буде здійснено будівництво зовнішніх мереж водовідведення з підключено до послуги автономної каналізації мешканців житлового будинку. Проєкт включає створення системи автономної каналізації BioSeptik для очищення стічних вод житлових будинків. Дана система забезпечує ефективне очищення стічних вод до їх виведення у ґрунт або дренаж і таким чином мінімізується вплив на навколишнє середовище. Заходи проєкту: випуск каналізації з будинку з влаштуванням контрольного колодязя; монтування і встановлення зовнішніх мереж самопливної каналізації; будівництво і облаштування автономної каналізації BIOSEPTIK 30.
Оперативні інструменти (програми, заходи, проєкти тощо)	Програма розвитку житлово-комунального господарства, соціальної інфраструктури та благоустрою населених пунктів Широківської територіальної громади Запорізького району Запорізької області на 2022-2024 роки
Індикатор реалізації	<ol style="list-style-type: none"> 1. Функціонуюча система водовідведення 2. Кількість абонентів, які підключені до автономної системи каналізації
Географія проєкту	Селище Відрадне Запорізького району Запорізької області

ДОДАТКОВИЙ ПРОЄКТ 25	
Завдання/Назва проєкту	Будівництво зовнішніх мереж водовідведення багатоквартирного житлового будинку №1 по вул. Перемоги в селищі Відрадне Запорізького району Запорізької області
Сфера застосування	Даний багатоквартирний житловий будинок будувався за радянських часів і не має системи водовідведення. З метою підвищення якості життя мешканців та задля їх забезпечення відповідними санітарно-гігієнічним умовами життя в рамках проєкту буде здійснено будівництво зовнішніх мереж водовідведення з підключено до послуги автономної каналізації мешканців житлового будинку. Проєкт включає створення системи автономної каналізації BioSeptik для очищення стічних вод житлових будинків. Дана система забезпечує ефективне очищення стічних вод до їх виведення у ґрунт або дренаж і таким чином мінімізується вплив на навколишнє середовище. Заходи проєкту: випуск каналізації з будинку з влаштуванням контрольного колодязя; монтування і встановлення зовнішніх мереж самопливної каналізації; будівництво і облаштування автономної каналізації BIOSEPTIK 30.
Оперативні інструменти (програми, заходи, проєкти тощо)	Програма розвитку житлово-комунального господарства, соціальної інфраструктури та благоустрою населених пунктів Широківської територіальної громади Запорізького району Запорізької області на 2022-2024 роки
Індикатор реалізації	<ol style="list-style-type: none"> 1. Функціонуюча система водовідведення 2. Кількість абонентів, які підключені до автономної системи каналізації
Географія проєкту	Селище Відрадне Запорізького району Запорізької області

ДОДАТКОВИЙ ПРОЄКТ 26	
Завдання/Назва проєкту	Будівництво зовнішніх мереж водовідведення багатоквартирних житлових будинків №13 та №15 по вул. Перемоги в селищі Відрадне Запорізького району Запорізької області
Сфера застосування	Даний багатоквартирний житловий будинок будувався за радянських часів і не має системи водовідведення. З метою підвищення якості життя мешканців та задля їх забезпечення відповідними санітарно-гігієнічним умовами життя в рамках проєкту буде здійснено будівництво зовнішніх мереж водовідведення з підключено до послуги автономної каналізації мешканців житлового будинку. Проєкт включає створення системи автономної каналізації BioSeptik для очищення стічних вод житлових будинків. Дана система забезпечує ефективне очищення стічних вод до їх виведення у ґрунт або дренаж і таким чином мінімізується вплив на навколишнє середовище. Заходи проєкту: випуск каналізації з будинку з влаштуванням контрольного колодезя; монтування і встановлення зовнішніх мереж самопливної каналізації; будівництво і облаштування автономної каналізації BIOSEPTIK 30.
Оперативні інструменти (програми, заходи, проєкти тощо)	Програма розвитку житлово-комунального господарства, соціальної інфраструктури та благоустрою населених пунктів Широківської територіальної громади Запорізького району Запорізької області на 2022-2024 роки
Індикатор реалізації	<ol style="list-style-type: none"> 1. Функціонує система водовідведення 2. Кількість абонентів, які підключені до автономної системи каналізації
Географія проєкту	Селище Відрадне Запорізького району Запорізької області

ДОДАТКОВИЙ ПРОЄКТ 27	
Завдання/Назва проєкту	Будівництво зовнішніх мереж водовідведення багатоквартирних житлових будинків №1 та №2 по вул. Набережній в селищі Відрадне Запорізького району Запорізької області
Сфера застосування	Даний багатоквартирний житловий будинок будувався за радянських часів і не має системи водовідведення. З метою підвищення якості життя мешканців та задля їх забезпечення відповідними санітарно-гігієнічним умовами життя в рамках проєкту буде здійснено будівництво зовнішніх мереж водовідведення з підключено до послуги автономної каналізації мешканців житлового будинку. Проєкт включає створення системи автономної каналізації BioSeptik для очищення стічних вод житлових будинків. Дана система забезпечує ефективне очищення стічних вод до їх виведення у ґрунт або дренаж і таким чином мінімізується вплив на навколишнє середовище. Заходи проєкту: випуск каналізації з будинку з влаштуванням контрольного колодезя; монтування і встановлення зовнішніх мереж самопливної каналізації; будівництво і облаштування автономної каналізації BIOSEPTIK 30.
Оперативні інструменти (програми, заходи, проєкти тощо)	Програма розвитку житлово-комунального господарства, соціальної інфраструктури та благоустрою населених пунктів Широківської територіальної громади Запорізького району Запорізької області на 2022-2024 роки
Індикатор реалізації	<ol style="list-style-type: none"> 1. Функціонує система водовідведення 2. Кількість абонентів, які підключені до автономної системи каналізації
Географія проєкту	Селище Відрадне Запорізького району Запорізької області

ДОДАТКОВИЙ ПРОЄКТ 28	
Завдання/Назва проєкту	Нове будівництво центру ментального здоров'я
Сфера застосування	Новий центр ментального здоров'я відповідатиме всім сучасним нормам і правилам забезпечення доступності і безбар'єрності просторів. У відповідності до стратегій і внутрішніх політик сталого розвитку громади має бути сучасне енергозберігаюче обладнання, комфорте облаштування, яке буде зручним для маломобільних осіб, осіб з вадами зору і слуху. В центрі надаватимуться як індивідуальні так і групові послуги з тематики ментального здоров'я, працюватиме соціальний працівник, фасилітатор, для забезпечення доступності відвідування для жінок з дітьми.
Оперативні інструменти (програми, заходи, проєкти тощо)	Програма розвитку житлово-комунального господарства, соціальної інфраструктури та благоустрою населених пунктів Широківської територіальної громади Запорізького району Запорізької області на 2022-2024 роки
Індикатор реалізації	<ol style="list-style-type: none"> 1. Функціонуючий центр 2. Кількість відвідувачів
Географія проєкту	Широківська громада

ДОДАТКОВИЙ ПРОЄКТ 29	
Завдання/Назва проєкту	Реконструкція відділення реабілітації
Сфера застосування	В рамках даного проєкту планується реконструкція будівлі, що знаходиться на території КНП "Клініка "Сімейний лікар" задля розширення можливостей роботи мультидисциплінарної команди і збільшення кількості людей, які можуть своєчасно отримувати допомогу з реабілітації і фізичного відновлення. Відповідно всі норми доступності і безбар'єрності щодо таких відділень будуть враховані, зручний під'їзд, пішохідні доріжки та тротуари будуть виконані без застосування насипних або крупноструктурних матеріалів, зручний пандуз, широкі двері, тактильна плитки, яскраві наклейки на скляних дверях, безпороговий простір з зручними вбиральнями та душовими кабінами, адаптованими роздягальнями тощо
Оперативні інструменти (програми, заходи, проєкти тощо)	Програма розвитку житлово-комунального господарства, соціальної інфраструктури та благоустрою населених пунктів Широківської територіальної громади Запорізького району Запорізької області на 2022-2024 роки
Індикатор реалізації	<ol style="list-style-type: none"> 1. Функціонуюче відділення 2. Кількість пацієнтів
Географія проєкту	м. Запоріжжя, вул Лікарняна, 18

Територіями відновлення є мікрорегіони, територіальні громади, на території яких відбувалися бойові дії та/або які були тимчасово окуповані, та/або території яких зазнали руйнувань об'єктів критичної інфраструктури, соціальної інфраструктури, об'єктів житлового фонду внаслідок ведення бойових дій, а також які характеризуються різким погіршенням рівня соціально-економічного розвитку та значним переміщенням населення до інших регіонів та/або інших держав.

Збір вихідних даних:

- Державна екологічна інспекція України — при якій діє штаб із фіксування збитків, заподіяних війною, з метою отримання відомостей щодо інформації про шкоду, заподіяну бойовими діями, терористичними актами, диверсіями, надзвичайними ситуаціями довкілля відповідної громади.

Таку інформацію також можуть збирати громадські організації, яких доречно залучати до процесу збору вихідних даних. Крім того, можна звертатися до правоохоронних органів та органів прокуратури.

- Державна служба України з надзвичайних ситуацій — щодо інформації про шкоду, заподіяну бойовими діями, терористичними актами, диверсіями, надзвичайними ситуаціями, а також з метою отримання інформації щодо необхідних заходів інженерної підготовки та інженерного захисту території.

- Міністерство розвитку громад і територій України — щодо існуючих будівельних норм, стандартів, вимог та рекомендацій щодо внесення змін до відповідної містобудівної документації.

- Державна служба України з питань геодезії, картографії та кадастру (Держгеокадастр) — з метою отримання картографічної основи та даних щодо реального стану земельних ресурсів, наявних обмежень щодо користування землею внаслідок бойових дій тощо, перелік необхідних заходів із відновлення.

Щодо користування відомостями Державного земельного кадастру законодавець прописав чіткий порядок взаємодії між Державним земельним кадастром, іншими кадастрами та інформаційними системами шляхом надання доступу до відомостей Державного земельного кадастру в установленому порядку.

- Міністерство економіки України — інформація про вектори розвитку економіки України та потенційні інвестиційні плани.

- Міністерство соціальної політики України — інформація про внутрішньо переміщених осіб, що готові повернутися, стосовно вимог щодо інклюзивності, інтеграції осіб з інвалідністю тощо.

- Міністерство захисту довкілля та природних ресурсів України (Міндовкілля) — щодо характеристики стану довкілля громади та головних елементів екосистеми;

- Державне агентство водних ресурсів України (Держводагентство), Басейнове управління водних ресурсів — щодо існуючих обмежень та потреб у користуванні водними ресурсами, переліки водних об'єктів, заходів, що потрібно вжити для відновлення.

- Міністерство охорони здоров'я України (МОЗ) — щодо стану дотримання санітарного законодавства та заходи, необхідні для відновлення, належного забезпечення надання медичних послуг.

- Держгеокадастр — за топографо-геодезичні та картографічні матеріали на відповідні одиниці обліку територіального об'єкта у вигляді наборів геопросторових даних, за документацію із землеустрою та за дані державного земельного кадастру;

- Міндовкілля — за інформацію про використання територій та об'єктів природнозаповідного фонду, формування, збереження і використання національної

екологічної мережі, регіональні кадастри природних ресурсів, територіальне розповсюдження та умови використання природних ресурсів, екологічний стан та встановлені відповідні обмеження на охоронюваних природних територіях, дані з державних кадастрів родовищ та проявів корисних копалин та інформацію з Державного фонду родовищ корисних копалин України і Державного фонду надр.

- Держводагентство — за інформацію про використання водних ресурсів, ведення державного обліку водокористування та державного водного кадастру, про діяльність з проектування, будівництва і реконструкції систем захисту від шкідливої дії вод, групових і локальних водопроводів, систем водопостачання та каналізації у сільській місцевості, гідротехнічних споруд і каналів, меліоративних систем та окремих об'єктів інженерної інфраструктури, водогосподарських об'єктів багатоцільового використання.

- Державне агентство лісових ресурсів України (Держлісагентство) — за інформацію про облік лісів та державний лісовий кадастр, лісовпорядкування та мисливське впорядкування.

- ДСНС — за інформацію про надзвичайні ситуації природного та техногенного характеру, які спричинили зміну об'єктів місцевості.

- Міністерство розвитку громад, територій та інфраструктури України (Мінінфраструктури) — за інформацію про діяльність в області будівництва та експлуатації транспортної інфраструктури (фактичної та на перспективу), про туристичні ресурси України, дані з Державного кадастру природних територій курортів України.

- Міністерство культури та інформаційної політики України (Мінкультури) — за дані обліку об'єктів культурної спадщини.

Сусідні сільська, селищна, міська ради щодо врахування інтересів під час відновлення. Особливу увагу слід приділити запитам до сусідніх громад з огляду на пошук спільних рішень, взаємодопомоги тощо.

- Інших органів влади національного та обласного рівня з метою отримання всіх даних, що необхідні для розроблення програми відновлення.